

ОБЩЕСТВО С ОГРАНИЧЕННОЙ ОТВЕТСТВЕННОСТЬЮ

«МАГИСТРАЛЬ-ЧЕРНОЗЕМЬЕ»

Свидетельство № СРО-И-045-09082018 от 13 апреля 2021 г.

Свидетельство № СРО-П-196-14022018 от 13 апреля 2021 г.

**ВНЕСЕНИЕ ИЗМЕНЕНИЙ В ДОКУМЕНТАЦИЮ ПО  
ПЛАНИРОВКЕ ТЕРРИТОРИИ ОБЪЕКТА  
«АВТОМОБИЛЬНАЯ ДОРОГА "КУРСК-П.ИСКРА"-  
ЧАПЛЫГИНО-АЛЯБЬЕВО" - КУРАСОВО" - "КУРСК-  
ПОНЫРИ"-ЗИБОРОВО" В КУРСКОМ И  
ЗОЛОТУХИНСКОМ РАЙОНАХ КУРСКОЙ ОБЛАСТИ**

**Основная часть проекта межевания территории**

**Раздел 1. Проект межевания территории.**

**Графическая часть.**

**Раздел 2. Проект межевания территории. Текстовая часть.**

**Том 3**

**17-РД-262-2-ПМТ-3**

Генеральный директор \_\_\_\_\_

Главный инженер проекта \_\_\_\_\_

А.А. Проскурин

А.А. Проскурин







Воронеж  
2025 г.

Внесение изменений в документацию по планировке объекта «Автомобильная дорога  
"Курск-п. Искра"-Чаплыгино-Алябьево"- Курасово" - "Курск-Поныри"-Зиборово" в  
Курском и Золотухинском районах Курской области»





2

Номер тома	Обозначение	Наименование	Примечания
1	2	3	4
<b>Документация по планировке территории</b>			
<b>1</b>	17-РД-262-2-ППТ-1	Проект планировки территории Основная (утверждаемая) часть	
<b>2</b>	17-РД-262-2-ППТ-2	Проект планировки территории Материалы по обоснованию	
<b>3</b>	17-РД-262-2-ПМТ-3	Проект межевания территории. Основная (утверждаемая) часть	
<b>4</b>	17-РД-262-2-ПМТ-4	Проект межевания территории. Материалы по обоснованию	

Взам. инв. №	Подп. и дата								
Инв. № подл.							<b>17-РД-262-ППТ и ПМТ-СП</b>		
	Изм.	Кол.уч.	Лист	№ док.	Подпись	Дата			
	Разработал	Проскурин				12.25	<b>СОСТАВ ДОКУМЕНТАЦИИ ПО ПЛАНИРОВКЕ ТЕРРИТОРИИ</b>		
	ГИП	Проскурин				12.25			
Н.контр	Рудаков				12.25				
							Стадия	Лист	Листов
							П		1
							 <b>МАГИСТРАЛЬ</b> Черноземье		



Обозначение	Наименование документа	Номер страницы
17-РД-262-2-ППТиПМТ-СП	Состав документации по планировке территории	2
17-РД-262-2-ПМТ-3-С	Содержание	3
17-РД-262-2-ПМТ-3-ПЗ	1 Общие положения	5
	1.1 Основание для разработки проектной документации	6
	1.2 Исходные данные	7
	1.3 Нормативная документация	7
	2 Сведения о планируемой территории под размещение объекта транспортной инфраструктуры	10
	2.1 Перечень и сведения о площади образуемых земельных участков, в том числе возможные способы их образования	11
	2.2 Перечень и сведения о публичных сервитутах, устанавливаемых на период строительства объекта	11
	2.3 Перечень и сведения о площади образуемых земельных участков, которые будут отнесены к территориям или имуществу общего пользования, в том числе в отношении которых предполагаются резервирование и (или) изъятие для государственных или муниципальных нужд	18
	2.4 Вид разрешенного использования образуемых земельных участков в соответствии с проектом планировки территории	19
	2.5 Целевое назначение лесов, вид (виды) разрешенного использования лесного участка, количественные и качественные характеристики лесного участка, сведения о нахождении лесного участка в границах особо защитных участков лесов (в случае если подготовка проекта межевания территории осуществляется в целях определения местоположения границ образуемых и (или) изменяемых лесных участков)	19
	2.6 Сведения о границах территории, в отношении которой утвержден проект межевания, содержащие перечень координат характерных точек этих границ в системе координат, используемой для ведения Единого государственного реестра недвижимости	19

Взам. инв. №							осуществляется в целях определения местоположения границ образуемых и (или) изменяемых лесных участков)					
							2.6 Сведения о границах территории, в отношении которой утвержден проект межевания, содержащие перечень координат характерных точек этих границ в системе координат, используемой для ведения Единого государственного реестра недвижимости		19			
Подп. и дата												
								17-РД-262-2-ПМТ-3-С				
Инв. № подл.		Изм.	Кол.уч	Лист	№док.	Подпись	Дата	СОДЕРЖАНИЕ		Стадия	Лист	Листов
		Разработал	Проскурин		12.25	ПМТ	1			2		
		ГИП	Проскурин		12.25							
		Н.контр	Рудаков		12.25							

Внесение изменений в документацию по планировке объекта «Автомобильная дорога "Курск-п. Искра"-Чаплыгино-Алябьево"- Курасово" - "Курск-Поныри"-Зиборово" в Курском и Золотухинском районах Курской области»										4
Обозначение						Наименование документа				Номер страницы
						Графическая часть				21
17-РД-262-2-ПМТ-3-ГЧ-1						Чертеж межевания территории (основной чертеж). М1:1000				22
17-РД-262-2-ПМТ-3-ГЧ-2.1 17-РД-262-2-ПМТ-3-ГЧ-2.2						Чертеж межевания территории. Публичные сервитуты. М1:1000				31
						Приложения				49
						1. Распоряжение Правительства Курской области от 16.10.2025 № 846-рп «О подготовке изменений в документацию по планировке территории «Автомобильная дорога "Курск-п. Искра"-Чаплыгино-Алябьево"- Курасово" - "Курск-Поныри"-Зиборово" в Курском и Золотухинском районах Курской области»				51
						2. Задание на внесение изменений в документацию по планировке территории объекта : «Автомобильная дорога "Курск-п. Искра"-Чаплыгино-Алябьево"- Курасово" - "Курск-Поныри"-Зиборово" в Курском и Золотухинском районах Курской области»				50
						3. Перечень координат характерных точек границ образуемых земельных участков, с целью строительства и размещения объекта				59
						4. Перечень координат характерных точек границ территории, в отношении которой утвержден проект межевания территории				79
						5. Перечень координат характерных точек границ придорожных полос автомобильной дороги				83
						6. Перечень образуемых и (или) изменяемых земельных участков, предназначенных для размещения автомобильной дороги общего пользования регионального значения				86
						7. Перечень земельных участков, подлежащих изъятию для государственных нужд в целях размещения объекта регионального значения				91
						8. Перечень образуемых земельных участков в отношении которых предполагается резервирование в целях размещения объекта регионального значения				93
						9. Выписки из Единого государственного реестра недвижимости об объекте недвижимости				95
						10. Письмо Комитета лесного хозяйства Курской области № 07.2-01-23/1058 от 04.06.2020 г				155
						11. Письмо ОКУ «Дирекция по управлению особо охраняемыми природными территориями Курской области» № 264 от 02.11.2019 г				156
						12. Письмо Минприроды России № 05-12-32/5143 от 20.02.2018 г				159
Инв. № подл.						17-РД-262-2-ПМТ-3-С				Лист
										2
Взам.инв.№		Подп. и дата		Изм.		Кол.уч	Лист	№док.	Подпись	Дата



- подготовка схемы планировочной организации земельных участков для целей дальнейшей подготовки материалов для выдачи разрешения на строительство.

- актуализация сведений о земельных участках в Едином государственном реестре недвижимости.

Цель работы и задачи:

1.Разработка проекта планировки территории:

- изготовление чертежей проекта планировки территории;  
- формирование материалов по обоснованию проекта планировки территории (пояснительная записка, материалы в графической форме).

2. Разработка проекта межевания территории:

- изготовление чертежей проекта межевания территории;  
- формирование материалов по обоснованию проекта межевания территории.

3. Подготовка схема планировочной организации земельных участков для целей дальнейшей подготовки материалов для выдачи разрешения на строительство.

Подготовка графической части документации по планировке территории осуществляется в системе координат, используемой для ведения Единого государственного реестра недвижимости.

## 1.1 Основание для разработки документации по планировке территории

- Подпрограмма 1 «Развитие сети автомобильных дорог Курской области» государственной программы Курской области «Развитие транспортной системы, обеспечение перевозки пассажиров в Курской области и безопасности дорожного движения» (ред. от 10.12.2019 N 1238-па);

- Постановление Администрации Курской области от 22.11.2009 № 382 (ред. от 04.05.2018г.) «Об утверждении схемы территориального планирования Курской области»;

- Распоряжение Правительства Курской области от 16.10.2025 №846-рп «О подготовке изменений в документацию по планировке территории «Автомобильная дорога "Курск-п. Искра"-Чаплыгино-Алябьево"- Курасово" - "Курск-Поныри"-Зиборово" в Курском и Золотухинском районах Курской области»;

						17-РД-262-2-ПМТ-3-ПЗ	Лист
							2
Изм.	Кол.уч	Лист	№док.	Подпись	Дата		

## 1.2 Исходные данные

Исходными данными для проектирования послужили:

- результаты инженерных изысканий (инженерно-геодезических, инженерно-геологических, инженерно-гидрологических, инженерно-экологических);
- основные проектные решения (с выделением элементов планировочной структуры подлежащей застройке территории в связи с планируемым строительством/реконструкцией);
- дополнительные данные, необходимые для разработки документации по планировке территории в соответствии с требованиями Градостроительного кодекса Российской Федерации.

## 1.3 Нормативная документация

- Земельный кодекс Российской Федерации от 25.10.2001 № 136-ФЗ;
- Градостроительный кодекс Российской Федерации от 29.12.2004 № 190-ФЗ;
- Водный кодекс Российской Федерации от 03.06.2006 № 74-ФЗ;
- Лесной кодекс Российской Федерации от 04.12.2006 № 200-ФЗ;
- Федеральный закон Российской Федерации от 08.11.2007 № 257-ФЗ «Об автомобильных дорогах и о дорожной деятельности в Российской Федерации и о внесении изменений в отдельные законодательные акты Российской Федерации»;
- Федеральный закон российской Федерации от 13.07.2015 № 218-ФЗ «О государственной регистрации недвижимости»;
- Постановление Правительства Российской Федерации от 07.03.2017 № 269 «Об утверждении перечня случаев, при которых для строительства, реконструкции линейного объекта не требуется подготовка документации по планировке территории»;
- Постановление Правительства Российской Федерации от 02.09.2009 № 717 «О нормах отвода земель для размещения автомобильных дорог и (или) объектов дорожного сервиса»;
- Постановление Правительства Российской Федерации от 31.03.2017 № 402 «Об утверждении правил выполнения инженерных изысканий, необходимых для подготовки документации по планировке территории, перечня видов инженерных изысканий, необходимых для документации по планировке территории, и о внесении изменений в постановление Правительства Российской Федерации от 19 января 2006г. № 20»;

						17-РД-262-2-ПМТ-3-ПЗ	Лист
							3
Изм.	Кол.уч	Лист	№док.	Подпись	Дата		

- Постановление Правительства Российской Федерации от 12.05.2017 № 564 «Об утверждении Положения о составе и содержании проектов планировки территории, предусматривающих размещение одного или нескольких линейных объектов»;
- Постановление Правительства Российской Федерации от 26.07.2017 № 884 «Об утверждении Правил подготовки документации по планировке территории, подготовка которой осуществляется на основании решений уполномоченных федеральных органов исполнительной власти, и принятия уполномоченными федеральными органами исполнительной власти решений об утверждении документации по планировке территории для размещения объектов федерального значения и иных объектов капитального строительства, размещение которых планируется на 2 и более субъектов Российской Федерации»;
- Постановление Правительства Российской Федерации от 29.10.2009 № 860 «О требованиях к обеспеченности автомобильных дорог общего пользования объектами дорожного сервиса, размещаемыми в границах полос отвода»;
- Приказ Минтранса Российской Федерации от 06.07.2012 № 199 «об утверждении Порядка подготовки документации по планировке территории, предназначенной для размещения дорог общего пользования федерального значения»;
- Приказ Минтранса Российской Федерации от 13.01.2010 № 4 «Об установлении и использовании придорожных полос автомобильных дорог федерального значения»;
- Приказ Минтранса Российской Федерации от 13.01.2010 № 5 «Об установлении и использовании полос отвода автомобильных дорог федерального значения»;
- Приказ Минстроя России от 25.04.2017 № 738/пр «Об утверждении видов элементов планировочной структуры»;
- Приказ Минстроя России от 25.04.2017 № 740/пр «Об установлении случаев подготовки и требований к подготовке, входящей в состав материалов по обоснованию проекта планировки территории схемы вертикальной планировки, инженерной подготовки и инженерной защиты территории»;
- Приказ Минстроя России от 25.04.2017 № 739/пр «Об утверждении требований к цифровым топографическим картам и цифровым топографическим планам, используемым при подготовке графической части документации по планировке территории»;
- региональные нормативы градостроительного проектирования Курской области, утвержденные постановлением администрации Курской области от 15.11.2011 № 577-па

						17-РД-262-2-ПМТ-3-ПЗ	Лист
Изм.	Кол.уч	Лист	№док.	Подпись	Дата		4

«Об утверждении региональных нормативов градостроительного проектирования Курской области»;

- государственные регламенты, нормы, правила, стандарты, а также исходные данные, технические условия и требования, выданные органами государственного надзора и заинтересованными организациями при согласовании места размещения объекта строительства.

При разработке проект планировки территории было учтено территориальное планирование Курской области, Золотухинского и Курского муниципальных районов, сельского поселения «Дмитриевский сельсовет» Золотухинского района и сельского поселения «Пашковский сельсовет» Курского района:

- схема территориального планирования Курской области, утвержденная решением Представительного собрания Золотухинского района Курской области от 06.07.2018 № 49 (ред. от 04.05.2018г.);

- схема территориального планирования Курского района Курской области, утвержденная Собранием депутатов Пашковского сельского совета Курского района Курской области» Решение от 01.02.2019 № 62-6-15;

- генеральный план МО «Дмитриевский сельсовет» Золотухинского района Курской области;

- генеральный план МО «Пашковский сельсовет» Курского района Курской области;

- правила землепользования и застройки МО «Дмитриевский сельсовет» Золотухинского района Курской области;

- правила землепользования и застройки МО «Пашковский сельсовет» Курского района Курской области.

Документация по планировке территории выполнена в следующем составе:

1. Проект планировке территории:

- Том 1 Основная (утверждаемая) часть.
- Том 2 Материалы по обоснованию.

2. Проект межевания территории:

- Том 3 Основная (утверждаемая) часть.
- Том 4 Материалы по обоснованию

						17-РД-262-2-ПМТ-3-ПЗ	Лист
							5
Изм.	Кол.уч	Лист	№док.	Подпись	Дата		

## 2 СВЕДЕНИЯ О ПЛАНИРУЕМОЙ ТЕРРИТОРИИ ПОД РАЗМЕЩЕНИЕ ОБЪЕКТА ТРАНСПОРТНОЙ ИНФРАСТРУКТУРЫ

В административном отношении, размещение линейного объекта регионального значения предусмотрено на территории Золотухинского и Курского районов Курской области. Трасса пересекает границы населенных пунктов Хворостово, Посашки, Барбинка, территория Дмитриевского сельсовета Золотухинского района, также д. 2-е Курасово в Пашковском сельсовете Курского района Курской области.

Назначение планируемого для размещения линейного объекта – «Автомобильная дорога "Курск-п. Искра"-Чаплыгино-Алябьево"- Курасово" - "Курск-Поныри"-Зиборово"» в Курском и Золотухинском районах Курской области».

Полоса отвода объекта транспортной инфраструктуры сформирована в границах красных линий, утвержденных в составе проекта планировки территории.

Информация о площадях земель, необходимых для размещения объекта строительства, приведена в таблице 2.1.

Таблица 2.1. Сводная ведомость занимаемых земель

	До проведения работ по реконструкции, га	Дополнительно для размещения объекта, га	Общая площадь для размещения объекта, га
Площадь полосы отвода (в границах строительных работ), га	<b>0,7833</b>	<b>17,4513</b>	<b>18,6130</b>

В границах планируемой территории под размещение линейного объекта – «Автомобильная дорога "Курск-п. Искра"-Чаплыгино-Алябьево"- Курасово" - "Курск-Поныри"-Зиборово"» в Курском и Золотухинском районах Курской области» ООПТ регионального и местного значения отсутствуют (Приложение 12).



## 2.1 Перечень и сведения о площади образуемых земельных участков, в том числе возможные способы их образования

Образование земельных участков, входящих в полосу отвода объекта регионального значения «Автомобильная дорога "Курск-п. Искра"-Чаплыгино-Алябьево"- Курасово" - "Курск-Поныри"-Зиборова"» в Курском и Золотухинском районах Курской области», предусмотрено:

- из земель, государственная собственность на которые не разграничена;
- путем раздела земельных участков, находящихся в пользовании (собственности, аренде) юридических и физических лиц.

Перечень и сведения о площади образуемых земельных участков, с целью строительства и размещения объекта «Автомобильная дорога "Курск-п. Искра"-Чаплыгино-Алябьево"- Курасово" - "Курск-Поныри"-Зиборова"» в Курском и Золотухинском районах Курской области», а также возможные способы их образования представлены в приложении 6.

Перечень координат характерных точек границ образуемых земельных участков, с целью строительства и размещения объекта представлен в приложении 3.

## 2.2 Перечень и сведения о публичных сервитутах, устанавливаемых на период строительства объекта

В целях реализации строительства объекта «Автомобильная дорога "Курск-п. Искра"-Чаплыгино-Алябьево"-Курасово"-Курск-Поныри"-Зиборова"» в Курском и Золотухинском районах Курской области - проектом предусмотрено установление публичных сервитутов.

В соответствии с п. 6 ст. 39.41 Земельного кодекса РФ границы публичного сервитута устанавливаются в целях, предусмотренных п. 1 ст. 39.37 и определены в соответствии с установленными документацией по планировке территории границами зон планируемого размещения объектов и представлены на чертежах 17-РД-262-ПМТ-3-ГЧ-2.1, 17-РД-262-ПМТ-3-ГЧ-2.2.

В соответствии с пунктом 2 статьи 39.37 Земельного кодекса Российской Федерации публичный сервитут устанавливается для складирования строительных и иных материалов, размещения временных или вспомогательных сооружений (включая ограждения, бытовки, навесы) и (или) строительной техники, которые необходимы для

						17-РД-262-2-ПМТ-3-ПЗ	Лист
Изм.	Кол.уч	Лист	№док.	Подпись	Дата		7

обеспечения строительства объекта транспортной инфраструктуры регионального значения, на срок строительства и представлен на чертеже 17-РД-262-ПМТ-3-ГЧ-2.1.

Границы и площадь публичного сервитута, определены в соответствии с проектом планировки территории объекта строительства.

Перечень координат характерных точек границ публичных сервитутов представлен в приложении 10.

Характеристики устанавливаемых публичных сервитутов, а также земельные участки, на которых предусмотрено установление, представлены в Таблице 2.2.1

№ п/п	Кадастровый номер исходного земельного участка, квартала	Адрес (местоположение) земельного участка	Площадь сервитута в границах землепользования, кв.м.	Категория земель / Фактическое разрешенное использование	Вид права / правообладатель / Ограничения
1	2	3	4	5	6
1	46:07:111103	Курская обл., р-н Золотухинский, Дмитриевский сельсовет	1704	--	Неразграниченная государственная собственность
1.1.1	46:07:110301:37	Российская Федерация, Курская обл, р-н Золотухинский, Дмитриевский сельсовет, д. Зиборова, ул. Садовая, дом 14, квартира 2	748	Земли населенных пунктов	Права не зарегистрированы
1.1.2	46:07:000000:1138	Курская область, Золотухинский район, Дмитриевский с/с, д.Хворостово	514	Земли населенных пунктов	Права не зарегистрированы
1.1.3	46:07:000000:1138	Курская область, Золотухинский район, Дмитриевский с/с, д.Хворостово	170	Земли населенных пунктов	Права не зарегистрированы
1.1.4	46:07:000000:1101	Российская Федерация, Курская обл, р-н Золотухинский, Дмитриевский сельсовет, д. Зиборова, ул. Садовая, дом 14, квартира 2	185	Земли населенных пунктов	Права не зарегистрированы

Внесение изменений в документацию по планировке объекта «Автомобильная дорога "Курск-п. Искра"-Чаплыгино-Алябьево"- Курасово" - "Курск-Поныри"-Зиборова" в Курском и Золотухинском районах Курской области»

13

№ п/п	Кадастровый номер исходного земельного участка, квартала	Адрес (местоположение) земельного участка	Площадь сервитута в границах землепользования, кв.м.	Категория земель / Фактическое разрешенное использование	Вид права / правообладатель / Ограничения
1	2	3	4	5	6
1.1.5	46:07:000000:1103	Российская Федерация, Курская обл, р-н Золотухинский, Дмитриевский сельсовет, д. Зиборова, ул. Садовая, дом 14, квартира 2	164	Земли населенных пунктов	Права не зарегистрированы
1.2	46:07:111103	Курская обл., р-н Золотухинский, Дмитриевский сельсовет	248	--	Неразграниченная государственная собственность
1.3	46:07:111103	Курская обл., р-н Золотухинский, Дмитриевский сельсовет	0,93	--	Неразграниченная государственная собственность
1.4	46:07:111103	Курская обл., р-н Золотухинский, Дмитриевский сельсовет	40	--	Неразграниченная государственная собственность
1.5	46:07:111103	Курская обл., р-н Золотухинский, Дмитриевский сельсовет	1435	--	Неразграниченная государственная собственность
1.6	ЕЗП 46:07:000000:17 (вх. 46:07:111103:8)	Курская обл., р-н Золотухинский, Дмитриевский сельсовет	33	Земли сельскохозяйственного назначения	Собственность/Общество с ограниченной ответственностью "Курск-Агро"
1.7	46:07:000000:518	Курская область, Золотухинский район, Дмитриевский сельсовет ВЛ-10 кВ 332.9 ПС Свобода 35/10сельсовет"	0,06	Земли промышленности/ Для размещения объектов, характерных для населенных пунктов	Права не зарегистрированы/ Аренда- Публичное акционерное общество "Межрегиональная распределительная сетевая компания Центра "
1.8	46:07:111103	Курская обл., р-н Золотухинский, Дмитриевский сельсовет	415	--	Неразграниченная государственная собственность
1.9	46:07:111103	Курская обл., р-н Золотухинский, Дмитриевский сельсовет	1606	--	Неразграниченная государственная собственность

						17-РД-262-2-ПМТ-3-ПЗ	Лист
Изм.	Кол.уч	Лист	№док.	Подпись	Дата		9

Внесение изменений в документацию по планировке объекта «Автомобильная дорога "Курск-п. Искра"-Чаплыгино-Алябьево"- Курасово" - "Курск-Поныри"-Зиборово" в Курском и Золотухинском районах Курской области»

14

№ п/п	Кадастровый номер исходного земельного участка, квартала	Адрес (местоположение) земельного участка	Площадь сервитута в границах землепользования, кв.м.	Категория земель / Фактическое разрешенное использование	Вид права / правообладатель / Ограничения
1	2	3	4	5	6
1.10	46:07:111103:31	Курская обл., р-н Золотухинский	3	Земли промышленности/ Для размещения иных объектов энергетики	Права не зарегистрированы
1.11	46:07:111103	Курская обл., р-н Золотухинский, Дмитриевский сельсовет	620	--	Неразграниченная государственная собственность
1.12	46:07:110501:20	Курская обл., р-н Золотухинский, с/с Дмитриевский, д. Посашки, дом 16	59	Земли населённых пунктов/ Для ведения личного подсобного хозяйства	Права не зарегистрированы/ Аренда -Зубков Эдуард Федорович
1.13	46:07:110701	Курская обл., р-н Золотухинский, с/с Дмитриевский, д. Барбинка	91	--	Неразграниченная государственная собственность
1.14	46:07:110701	Курская обл., р-н Золотухинский, с/с Дмитриевский, д. Барбинка	86	--	Неразграниченная государственная собственность
1.15	46:07:111105:5	Курская обл., р-н Золотухинский, Дмитриевский сельсовет	56	Земли сельскохозяйственного назначения/Для сельскохозяйственного производства	Права не зарегистрированы/ Аренда -Общество с ограниченной ответственностью "Пристенская зерновая компания"
1.16	46:07:111105:5	Курская обл., р-н Золотухинский, Дмитриевский сельсовет	87	Земли сельскохозяйственного назначения/Для сельскохозяйственного производства	Права не зарегистрированы/ Аренда -Общество с ограниченной ответственностью "Пристенская зерновая компания"
1.17	46:07:110701	Курская обл., р-н Золотухинский, с/с Дмитриевский, д. Барбинка	83	--	Неразграниченная государственная собственность
1.18	46:07:110701:2	Курская обл., р-н Золотухинский, с/с Дмитриевский, д. Барбинка, дом 3	86	Земли населённых пунктов/Для ведения личного подсобного хозяйства	Собственность/ Волобуев Сергей Витальевич

Внесение изменений в документацию по планировке объекта «Автомобильная дорога "Курск-п. Искра"-Чаплыгино-Алябьево"- Курасово" - "Курск-Поныри"-Зиборова" в Курском и Золотухинском районах Курской области»

15

№ п/п	Кадастровый номер исходного земельного участка, квартала	Адрес (местоположение) земельного участка	Площадь сервитута в границах землепользования, кв.м.	Категория земель / Фактическое разрешенное использование	Вид права / правообладатель / Ограничения
1	2	3	4	5	6
1.19	46:07:110701	Курская обл., р-н Золотухинский, с/с Дмитриевский, д. Барбинка	24	--	Неразграниченная государственная собственность
2.1	46:07:111103	Курская обл., р-н Золотухинский, Дмитриевский сельсовет	122	--	Неразграниченная государственная собственность
2.2	46:07:111103	Курская обл., р-н Золотухинский, Дмитриевский сельсовет	1127	--	Неразграниченная государственная собственность
2.3	46:07:110401	Курская область, Золотухинский район, Дмитриевский сельсовет, д. Хворостово	96	--	Неразграниченная государственная собственность
2.4	46:07:110401:88	Курская область, Золотухинский район, Дмитриевский сельсовет, д. Хворостово	707	Земли сельскохозяйственного назначения/Для сельскохозяйственного производства	Права не зарегистрированы/Аренда-Бильдюкевич Лилия Николаевна
2.5	46:07:111103	Курская область, Золотухинский район, Дмитриевский сельсовет, д. Хворостово	192	--	Неразграниченная государственная собственность
2.6	46:07:110501	Курская область, р-н Золотухинский, Дмитриевский сельсовет, д. Посашки	36	--	Неразграниченная государственная собственность
2.7	46:07:110501:41	Курская область, р-н Золотухинский, Дмитриевский сельсовет, д. Посашки	2	Земли населенных пунктов/Приусадебный участок личного подсобного хозяйства	Права не зарегистрированы/Аренда -/Дубровин Денис Викторович
2.8	46:07:110501	Курская область, р-н Золотухинский, Дмитриевский сельсовет, д. Посашки	60	--	Неразграниченная государственная собственность

						17-РД-262-2-ПМТ-3-ПЗ	Лист
Изм.	Кол.уч	Лист	№ док.	Подпись	Дата		11

Внесение изменений в документацию по планировке объекта «Автомобильная дорога "Курск-п. Искра"-Чаплыгино-Алябьево"- Курасово" - "Курск-Поныри"-Зиборова" в Курском и Золотухинском районах Курской области»

16

№ п/п	Кадастровый номер исходного земельного участка, квартала	Адрес (местоположение) земельного участка	Площадь сервитута в границах землепользования, кв.м.	Категория земель / Фактическое разрешенное использование	Вид права / правообладатель / Ограничения
1	2	3	4	5	6
2.9	46:07:110501:38	Курская область, р-н Золотухинский, Дмитриевский сельсовет, д. Посашки	17	Земли населённых пунктов/Для размещения садово-огородных участков, дач и дачных участков, бань	Права не зарегистрированы
2.10	46:07:110701	Курская область, Курская обл., р-н Золотухинский, с/с Дмитриевский, д. Барбинка	187	--	Неразграниченная государственная собственность
3.1	46:07:110401	Курская область, Золотухинский район, Дмитриевский сельсовет, д. Хворостово	96	--	Неразграниченная государственная собственность
3.2	46:07:110401:88	Курская область, Золотухинский район, Дмитриевский сельсовет, д. Хворостово	1058	Земли сельскохозяйственного назначения/Для сельскохозяйственного производства	Права не зарегистрированы/Аренда /Бильдюкевич Лилия Николаевна
3.3	46:07:111103	Курская область, Золотухинский район, Дмитриевский сельсовет, д. Хворостово	79	--	Неразграниченная государственная собственность
3.4	46:07:111103	Курская область, Золотухинский район, Дмитриевский сельсовет, д. Хворостово	420	--	Неразграниченная государственная собственность
3.5	46:07:111103	Курская область, Золотухинский район, Дмитриевский сельсовет, д. Хворостово	141	--	Неразграниченная государственная собственность
3.6	46:07:111104	Курская область, Золотухинский район, Дмитриевский сельсовет	52	--	Неразграниченная государственная собственность

						17-РД-262-2-ПМТ-3-ПЗ	Лист
Изм.	Кол.уч	Лист	№док.	Подпись	Дата		12

Внесение изменений в документацию по планировке объекта «Автомобильная дорога "Курск-п. Искра"-Чаплыгино-Алябьево"- Курасово" - "Курск-Поныри"-Зиборово" в Курском и Золотухинском районах Курской области»

17

№ п/п	Кадастровый номер исходного земельного участка, квартала	Адрес (местоположение) земельного участка	Площадь сервитута в границах землепользования, кв.м.	Категория земель / Фактическое разрешенное использование	Вид права / правообладатель / Ограничения
1	2	3	4	5	6
3.7	46:07:110701	Курская обл., р-н Золотухинский, с/с Дмитриевский, д. Барбинка	286	--	Неразграниченная государственная собственность
3.8	46:07:110701:2	Курская обл., р-н Золотухинский, с/с Дмитриевский, д. Барбинка, дом 3	10	Земли населённых пунктов/Для ведения личного подсобного хозяйства	Волобуев Сергей Витальевич
3.9	46:07:111105:5	Курская обл., р-н Золотухинский, с/с Дмитриевский	186	Земли сельскохозяйственного назначения/ Для сельскохозяйственного производства	Права не зарегистрированы/ Аренда-/Общество с ограниченной ответственностью "Пристенская зерновая компания"
3.10	46:11:142101:3	Курская обл., р-н Курский, с/с Пашковский, д. Чаплыгина	1032	Земли сельскохозяйственного назначения/ Для сельскохозяйственного производства	Собственность/Общество с ограниченной ответственностью "Пристенская зерновая компания"
3.11	46:11:142101:3	Курская обл., р-н Курский, с/с Пашковский, д. Чаплыгина	330	Земли сельскохозяйственного назначения/ Для сельскохозяйственного производства	Собственность/Общество с ограниченной ответственностью "Пристенская зерновая компания"
3.12	46:11:140101	Курская обл., р-н Курский, Пашковский с/с	98	--	Неразграниченная государственная собственность
4.1	46:07:111103	Курская обл., р-н Золотухинский, Дмитриевский сельсовет	80	--	Неразграниченная государственная собственность
4.2	46:07:111103:31	Курская обл., р-н Золотухинский	7	Земли промышленности/Для размещения иных объектов энергетики	Права не зарегистрированы
4.3	46:11:140101	Курская обл., р-н Курский, Пашковский с/с, д. 2-е Курасово	113	--	Неразграниченная государственная собственность

						17-РД-262-2-ПМТ-3-ПЗ	Лист
Изм.	Кол.уч	Лист	№ док.	Подпись	Дата		13

## 2.3 Перечень и сведения о площади образуемых земельных участков, которые будут отнесены к территориям или имуществу общего пользования, в том числе в отношении которых предполагаются резервирование и (или) изъятие для государственных или муниципальных нужд

Образуемые земельные участки, с целью строительства линейного объекта регионального значения (объект транспортной инфраструктуры) «Автомобильная дорога "Курск-п. Искра"-Чаплыгино - Алябьево"- Курасово" - "Курск - Поныри"- Зиборово"» в Курском и Золотухинском районах Курской области будут отнесены к территориям общего пользования.

Перечень и сведения о площади образуемых земельных участках представлены:

1. Приложение 6 «перечень образуемых и (или) изменяемых земельных участков, предназначенных для размещения автомобильной дороги общего пользования регионального значения».

2. Приложение 7 «Перечень земельных участков, подлежащих изъятию для государственных нужд в целях размещения объекта регионального значения «Автомобильная дорога "Курск-п.Искра"-Чаплыгино - Алябьево"- Курасово" - "Курск-Поныри"-Зиборово" в Курском и Золотухинском районах Курской области».

3. Приложение 8 «Перечень земельных участков, образуемых из земель, государственная собственность на которые не разграничена и в отношении которых предполагается резервирование в целях размещения объекта регионального значения «Автомобильная дорога "Курск-п. Искра"-Чаплыгино-Алябьево"- Курасово" - "Курск-Поныри"-Зиборово" в Курском и Золотухинском районах Курской области».

## 2.4 Вид разрешенного использования образуемых земельных участков в соответствии с проектом планировки территории

Согласно классификатору видов разрешенного использования земельных участков, утвержденному Приказом Министерства экономического развития Российской Федерации от 01.09.2014 № 540 вид разрешенного использования образуемых земельных участков в соответствии с проектом планировки территории объекта «Автомобильная дорога "Курск-

						17-РД-262-2-ПМТ-3-ПЗ	Лист
Изм.	Кол.уч.	Лист	№ док.	Подпись	Дата		14



п. Искра"-Чаплыгино - Алябьево"- Курасово" - "Курск-Поныри"- Зиборово" в Курском и Золотухинском районах Курской области»:

- «Автомобильный транспорт» (код вида разрешенного использования 7.2).
- «Земельные участки (территории) общего пользования (код вида разрешенного использования 12.0).

**2.5 Целевое назначение лесов, вид (виды) разрешенного использования лесного участка, количественные и качественные характеристики лесного участка, сведения о нахождении лесного участка в границах особо защитных участков лесов (в случае если подготовка проекта межевания территории осуществляется в целях определения местоположения границ образуемых и (или) изменяемых лесных участков)**

В границах линейного объекта регионального значения (объект транспортной инфраструктуры) «Автомобильная дорога "Курск-п. Искра"-Чаплыгино-Алябьево"- Курасово" - "Курск-Поныри"-Зиборово" в Курском и Золотухинском районах Курской области» лесные участки отсутствуют (Приложение 11).

**2.6 Сведения о границах территории, в отношении которой утвержден проект межевания, содержащие перечень координат характерных точек этих границ в системе координат, используемой для ведения Единого государственного реестра недвижимости**

Координаты характерных точек границ территории, в отношении которой утвержден проект межевания, определены в соответствии с требованиями к точности определения координат характерных точек границ, установленных в соответствии с Градостроительным кодексом Российской Федерации для территориальных зон.


Перечень координат характерных точек границ территории, в отношении которой утвержден проект межевания территории, представлен в приложении 4.

Перечень координат характерных точек границ придорожных полос автомобильной дороги, представлен в приложении 5.

						17-РД-262-2-ПМТ-3-ПЗ	Лист
Изм.	Кол.уч	Лист	№док.	Подпись	Дата		15

## **Проект межевания территории. Графическая часть**





**УСЛОВНЫЕ ОБОЗНАЧЕНИЯ:**

**ГРАНИЦЫ:**

- красных линий, элементов планировочной структуры
- линии отступа от красных линий в целях определения мест допустимого размещения зданий, строений, сооружений
- муниципального района
- сельского (городского) поселения
- населенного пункта
- территории, в отношении которой осуществляется подготовка документации по планировке территории
- зоны планируемого размещения линейного объекта регионального значения (Автомобильная дорога "Курск-Поныри"-Чаллыгино - Албеево-Курасово-Курск-Поныри-Зиборова)
- придорожной полосы автомобильной дороги
- кадастрового квартала
- земельных участков, прошедших государственный кадастровый учет (сведения о местоположении которых имеются в ЕГРН)
- образуемых земельных участков для размещения линейного объекта
- образуемых земельных участков, в отношении которых предполагается изъятие для государственных нужд

**КОНТУРА:**

- объектов капитального строительства (сведения о местоположении которых имеются в ЕГРН)

**ПОЯСНИТЕЛЬНЫЕ НАДПИСИ:**

- 46:07:111103:29 кадастровый номер земельного участка
- 46:07:000000:354 кадастровый номер объекта капитального строительства
- 46:07:111103 номер кадастрового квартала
- условные номера образуемых земельных участков для размещения линейного объекта
- д. Зиборова наименование населенного пункта

**КАТЕГОРИЯ ЗЕМЕЛЬ:**

- земли населенных пунктов
- земли сельскохозяйственного назначения
- земли промышленности,.....
- сведения отсутствуют

**ТРАНСПОРТНАЯ ИНФРАСТРУКТУРА:**

- проектируемый объект
- проектируемый водотвод
- водопропускные трубы

Схема расположения листов:

Примечание:

- 1-Система координат - МСК-46 (зона 1)
- 2-Система высот - Балтийская 1977 г
- 3-Границы планируемых элементов планировочной структуры совпадают с границей зоны размещения объекта, планируемого к размещению
- 4-В границах территории, в отношении которой утвержден проект межевания территории земли лесного фонда отсутствуют.
- 5-Перечень координат характерных точек границ образуемых (или) изменяемых земельных участков приведен в приложении

Изм.	Кол.уч.	Лист	Подп.	Дата	17-РД-262-2-ПМТ-3-ГЧ-1 Внесение изменений в документацию по планировке территории для строительства объекта: "Автомобильная дорога "Курск-П.Искра"-Чаллыгино - Албеево-Курасово"-Курск-Поныри"-Зиборова" в Курском и Золотухинском районах Курской области
Разработал	Проскурин	12.25	12.25	12.25	
Проверил	Брагин	12.25	12.25	12.25	Проект межевания территории. Основная (утверждаемая) часть
Н.контр.	Рудаков	12.25	12.25	12.25	
ГИП	Проскурин	12.25	12.25	12.25	Чертеж межевания территории (основной чертеж). М 1:1000

Стадия

Лист

Листов

ДПТ

1

9

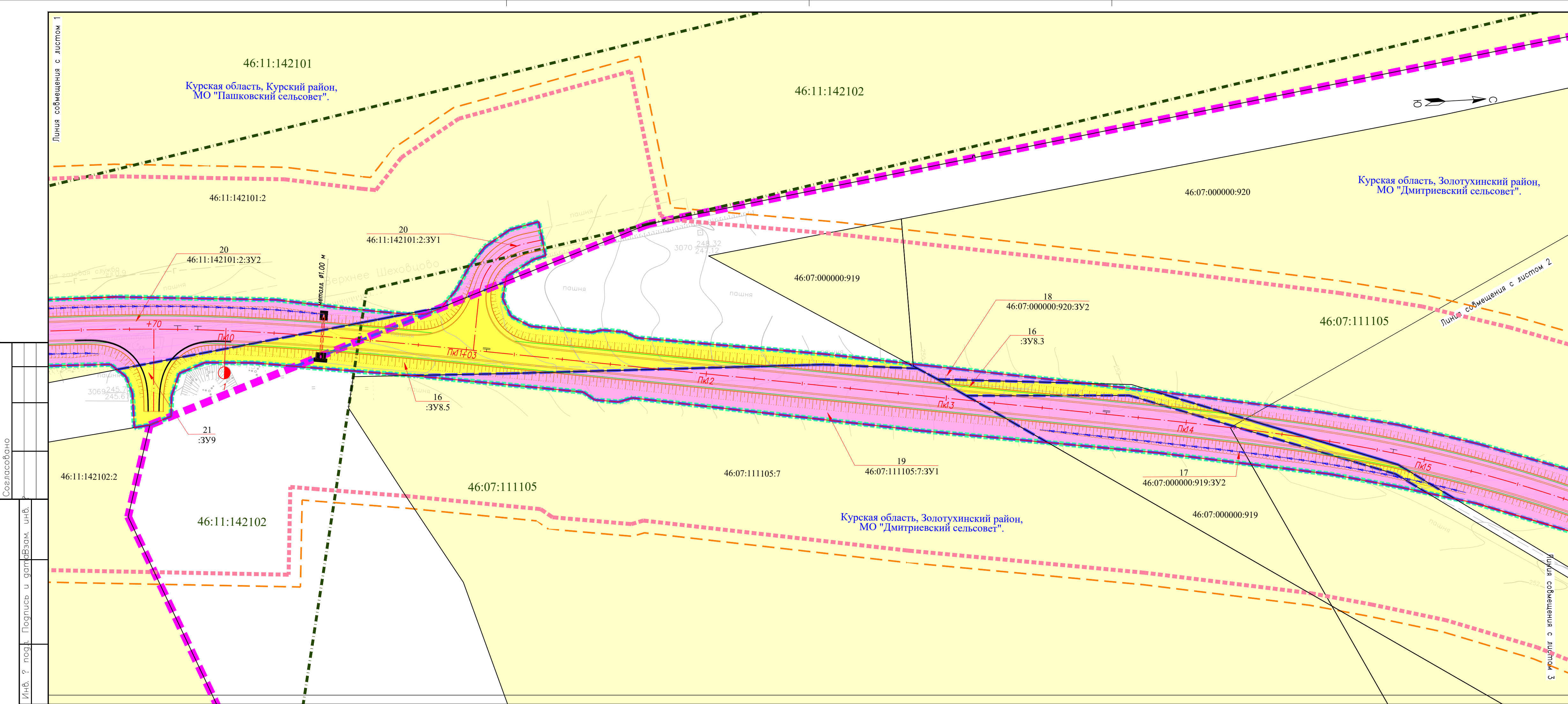
МАГИСТРАЛЬ

Чертежи

Копировал

Формат А4х6





УСЛОВНЫЕ ОБОЗНАЧЕНИЯ:

ПКО

ПК1

— ось автомобильной дороги, пикет

ГРАНИЦЫ:

— красных линий, элементов планировочной структуры

— линии отступа от красных линий в целях определения мест допустимого размещения зданий, строений, сооружений

■ муниципального района

■ сельского (городского) поселения

■ населенного пункта

— территории, в отношении которой осуществляется подготовка документации по планировке территории

— зоны планируемого размещения линейного объекта регионального значения (Автомобильная дорога "Курск-п.Искра"-Напльино - Алъбеево"-Курасово"-Курск-Поньри"-Зиборово)

— придорожной полосы автомобильной дороги

— кадастрового квартала

— земельных участков, прошедших государственный кадастровый учет (сведения о местоположении которых имеются в ЕГРН)

— образуемых земельных участков для размещения линейного объекта

— образуемых земельных участков, в отношении которых предполагается изъятие для государственных нужд

КОНТУРА:

— объектов капитального строительства (сведения о местоположении которых имеются в ЕГРН)

ПОЯСНИТЕЛЬНЫЕ НАДПИСИ:

46:07:111103:29 кадастровый номер земельного участка

46:07:000000:354 кадастровый номер объекта капитального строительства

46:07:111103 номер кадастрового квартала

1

:3У1(1)

 условные номера образуемых земельных участков для размещения линейного объекта

д. Зиборово наименование населенного пункта

КАТЕГОРИЯ ЗЕМЕЛЬ:

— земли населенных пунктов

— земли сельскохозяйственного назначения

— земли промышленности,.....

— сведения отсутствуют

ТРАНСПОРТНАЯ ИНФРАСТРУКТУРА:

— проектируемый объект

— проектируемый водоотвод

— водопропускные трубы

Схема расположения листов:

1 2 3 4 5 6 7 8 9

10

Изм. Кол.уч Лист N док. Подпись Дата

17-РД-262-2-ПМТ-3-ГЧ-1

Лист 2

Согласовано

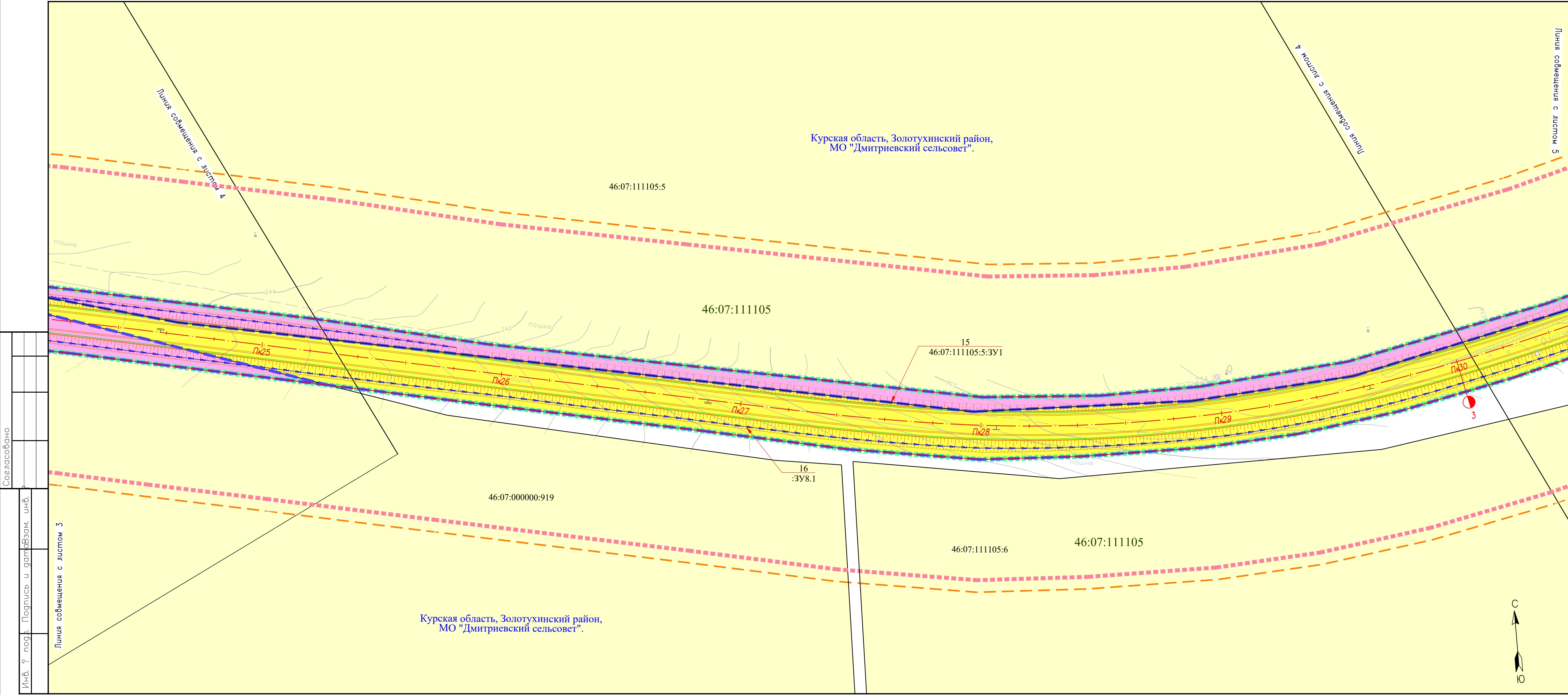
Инв. ? подг. Подпись и дата

Взам. инв.









УСЛОВНЫЕ ОБОЗНАЧЕНИЯ:

ПКО ПКИ

— ось автомобильной дороги, пикет

ГРАНИЦЫ:

красных линий, элементов планировочной структуры

линии отступа от красных линий в целях определения мест допустимого размещения зданий,строений, сооружений

муниципального района

сельского (городского) поселения

населенного пункта

территории, в отношении которой осуществляется подготовка документации по планировке территории

зоны планируемого размещения линейного объекта регионального значения  
(Автомобильная дорога "Курск-п.Искра"-Чаплыгино - Алябьево"-Курасово"-Курск-Поныри"-Зиборова)

придорожной полосы автомобильной дороги

кадастрового квартала

земельных участков, прошедших государственный кадастровый учет  
(сведения о местоположении которых имеются в ЕГРН)

образуемых земельных участков для размещения линейного объекта

образуемых земельных участков, в отношении которых предполагается изъятие для государственных нужд

КОНТУРА:

объектов капитального строительства  
(сведения о местоположении которых имеются в ЕГРН)

ПОЯСНИТЕЛЬНЫЕ НАДПИСИ:

46:07:111103:29 кадастровый номер земельного участка

46:07:000000:354 кадастровый номер объекта капитального строительства

46:07:111103 номер кадастрового квартала

1

ЗУ1(1)

условные номера образуемых земельных участков для размещения линейного объекта

д. Зиборова наименование населенного пункта

КАТЕГОРИЯ ЗЕМЕЛЬ:

земли населенных пунктов

земли сельскохозяйственного назначения

земли промышленности,.....

сведения отсутствуют

ТРАНСПОРТНАЯ ИНФРАСТРУКТУРА:

проектируемый объект

проектируемый водоотвод

водопропускные трубы

Схема расположения листов:

1 2 3 4 5 6 7 8 9

10

Изм. Кол.уч Лист N док. Подпись Дата

17-РД-262-2-ПМТ-3-ГЧ-1

Лист 4

Копировал Формат А4х4



УСЛОВНЫЕ ОБОЗНАЧЕНИЯ:

- Пикет — ось автомобильной дороги, пикет
- ГРАНИЦЫ:
- красных линий, элементов планировочной структуры
  - линии отступа от красных линий в целях определения мест допустимого размещения зданий,строений, сооружений
  - муниципального района
  - сельского (городского) поселения
  - населенного пункта
  - территории, в отношении которой осуществляется подготовка документации по планировке территории
  - зоны планируемого размещения линейного объекта регионального значения (Автомобильная дорога "Курск-п.Искра"-Напильино - Албыво"-Курасово"-Курск-Понери"-Зиборово)
  - придорожной полосы автомобильной дороги
  - кадастрового квартала
  - земельных участков, прошедших государственный кадастровый учет (сведения о местоположении которых имеются в ЕГРН)
  - образуемых земельных участков для размещения линейного объекта
  - образуемых земельных участков, в отношении которых предполагается изъятие для государственных нужд
- КОНТУРА:
- объектов капитального строительства (сведения о местоположении которых имеются в ЕГРН)

ПОЯСНИТЕЛЬНЫЕ НАДПИСИ:

- 46:07:111103:29 кадастровый номер земельного участка
- 46:07:000000:354 кадастровый номер объекта капитального строительства
- 46:07:111103 номер кадастрового квартала
- условные номера образуемых земельных участков для размещения линейного объекта
- д. Зиборово наименование населенного пункта

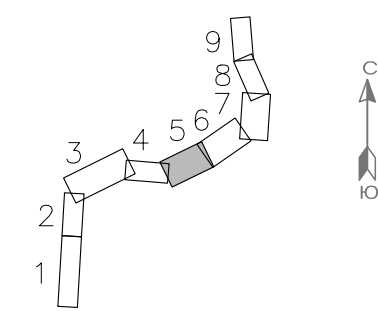
КАТЕГОРИЯ ЗЕМЕЛЬ:

- земли населенных пунктов
- земли сельскохозяйственного назначения
- земли промышленности,.....
- сведения отсутствуют

ТРАНСПОРТНАЯ ИНФРАСТРУКТУРА:

- проектируемый объект
- проектируемый водоотвод
- водопропускные трубы

Схема расположения листов:



Изм.	Кол.уч.	Лист	N док.	Подпись	Дата

17-РД-262-2-ПМТ-3-ГЧ-1

Согласовано

Инф. ? под. Подпись и датаВзак. инф.

Линия сообщения с листом 4

С южной з. впадения в птп

Линия сообщения с листом 5



Курская область, Золотухинский район,  
МО "Дмитриевский сельсовет".

46:07:111105:5

46:07:111105

46:07:111105

46:07:111105:6

46:07:110701:149

д. Барбинка

Курская область, Золотухинский район,  
МО "Дмитриевский сельсовет".

15  
46:07:111105:5:3У1

16  
:3У8.1

пашня

пашня

береза

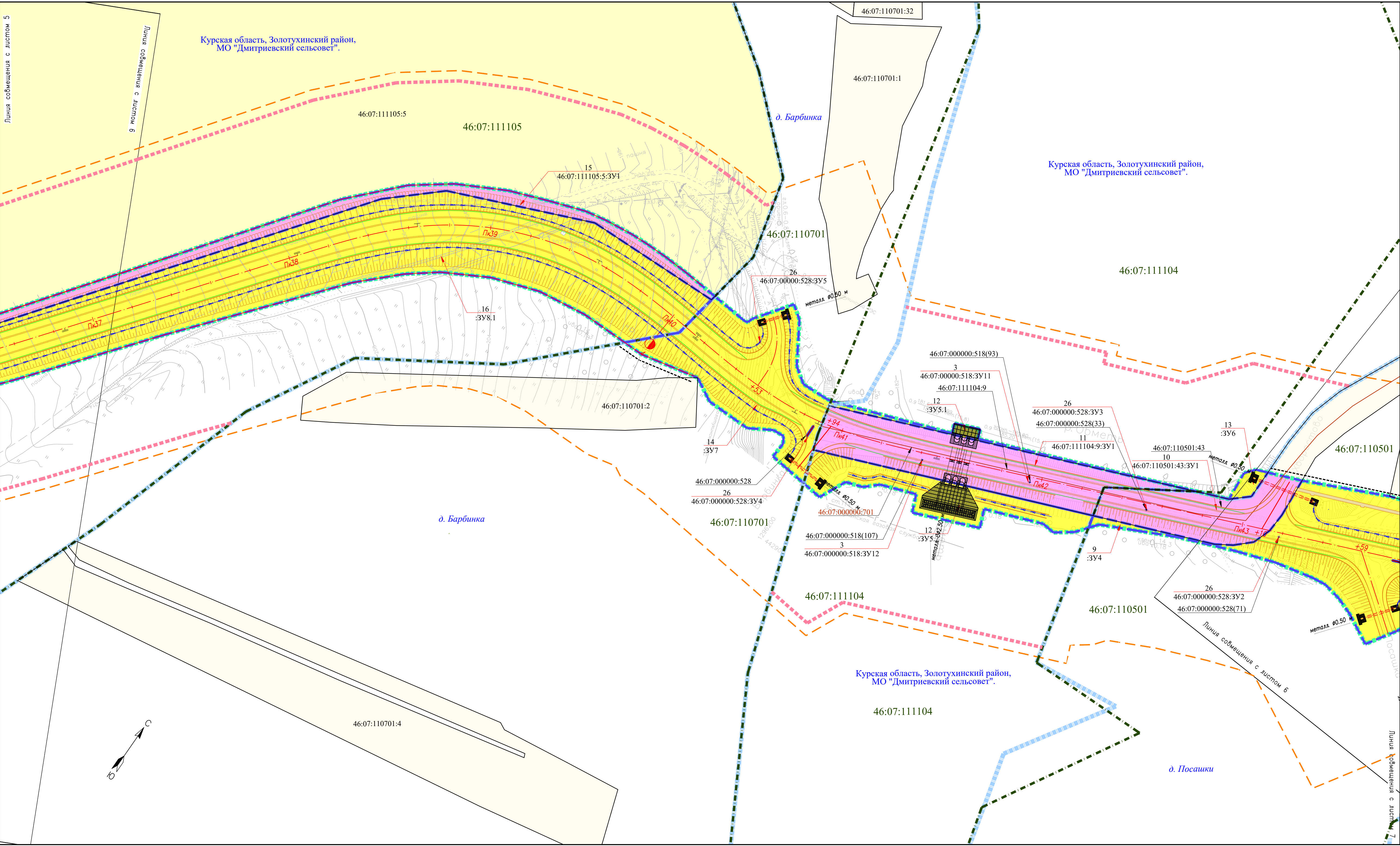
20'4

0.26

бунгало

Барбинка





УСЛОВНЫЕ ОБОЗНАЧЕНИЯ:

Гр10 Гр11

ось автомобильной дороги, пикет

ГРАНИЦЫ:

красных линий, элементов планировочной структуры

линии отступа от красных линий в целях определения мест допустимого размещения зданий, строений, сооружений

муниципального района

сельского (городского) поселения

населенного пункта

территории, в отношении которой осуществляется подготовка документации по планировке территории

зоны планируемого размещения линейного объекта регионального значения (Автомобильная дорога "Курск-Искра"-Напильино - Албьево-"Курасово"-Курск-Поньри"-Зиборово)

придорожной полосы автомобильной дороги

кадастрового квартала

земельных участков, прошедших государственный кадастровый учет (сведения о местоположении которых имеются в ЕГРН)

образуемых земельных участков для размещения линейного объекта

образуемых земельных участков, в отношении которых предполагается изъятие для государственных нужд

КОНТУРА:

объектов капитального строительства (сведения о местоположении которых имеются в ЕГРН)

ПОЯСНИТЕЛЬНЫЕ НАДПИСИ:

46:07:111103:29

кадастровый номер земельного участка

46:07:000000:354

кадастровый номер объекта капитального строительства

46:07:111103

номер кадастрового квартала

условные номера образуемых земельных участков для размещения линейного объекта

д. Зиборово

наименование населенного пункта

КАТЕГОРИЯ ЗЕМЕЛЬ:

земли населенных пунктов

земли сельскохозяйственного назначения

земли промышленности,.....

сведения отсутствуют

ТРАНСПОРТНАЯ ИНФРАСТРУКТУРА:

проектируемый объект

проектируемый водотвод

водопропускные трубы

Схема расположения листов:

1 2 3 4 5 6 7 8 9

10

Изм. Кол.уч. Лист N док. Подпись Дата

17-РД-262-2-ПМТ-3-ГЧ-1

Лист 6

Согласовано

И.н.б. ? под. Подпись и датаВзам. ин.б.



УСЛОВНЫЕ ОБОЗНАЧЕНИЯ:

- Пк0 Пк1 ось автомобильной дороги, пикет
- ГРАНИЦЫ:**
- красных линий, элементов планировочной структуры
  - линии отступа от красных линий в целях определения мест допустимого размещения зданий,строений, сооружений
  - муниципального района
  - сельского (городского) поселения
  - населенного пункта
  - территории, в отношении которой осуществляется подготовка документации по планировке территории
  - зоны планируемого размещения линейного объекта регионального значения (Автомобильная дорога "Курск-Искра"-Напильино - Албыво"-Курасово"-Курск-Понери"-Зиборово)
  - придорожной полосы автомобильной дороги
  - кадастрового квартала
  - земельных участков, прошедших государственный кадастровый учет (сведения о местоположении которых имеются в ЕГРН)
  - образуемых земельных участков для размещения линейного объекта
  - образуемых земельных участков, в отношении которых предполагается изъятие для государственных нужд

**КОНТУРА:**

- объектов капитального строительства (сведения о местоположении которых имеются в ЕГРН)

**ПОЯСНИТЕЛЬНЫЕ НАДПИСИ:**

- 46:07:111103:29 кадастровый номер земельного участка
- 46:07:000000:354 кадастровый номер объекта капитального строительства
- 46:07:111103 номер кадастрового квартала
- условные номера образуемых земельных участков для размещения линейного объекта
- д. Зиборово наименование населенного пункта

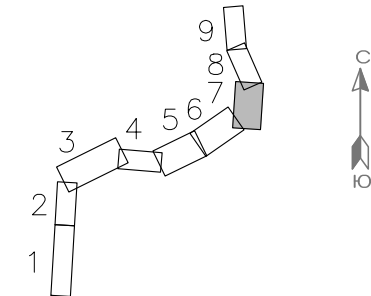
**КАТЕГОРИЯ ЗЕМЕЛЬ:**

- земли населенных пунктов
- земли сельскохозяйственного назначения
- земли промышленности,.....
- сведения отсутствуют

**ТРАНСПОРТНАЯ ИНФРАСТРУКТУРА:**

- проектируемый объект
- проектируемый водотвод
- водопропускные трубы

Схема расположения листов:



Изм.	Коп.уч.	Лист	N док.	Подпись	Дата

17-РД-262-2-ПМТ-3-ГЧ-1

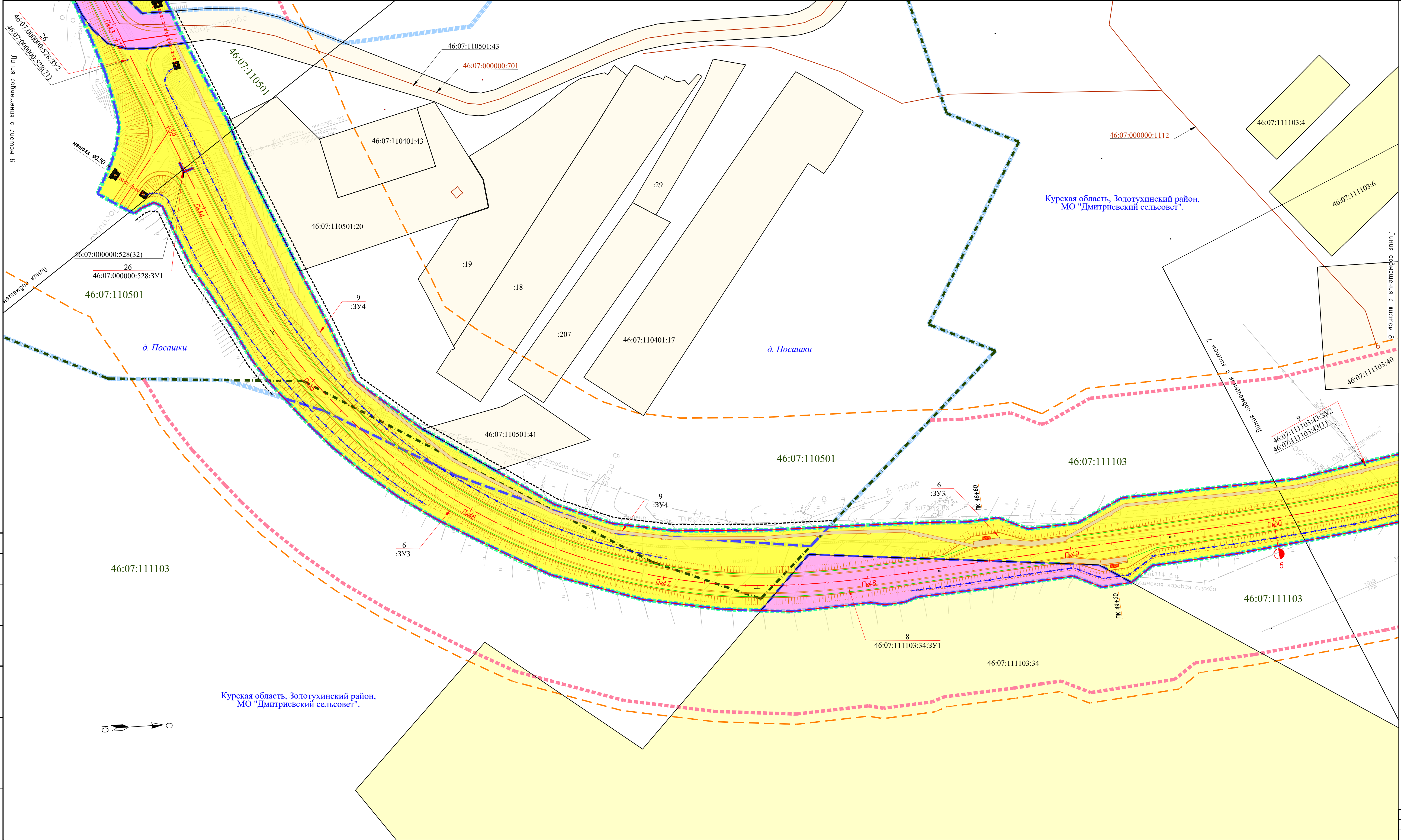
Лист
7

Копировал

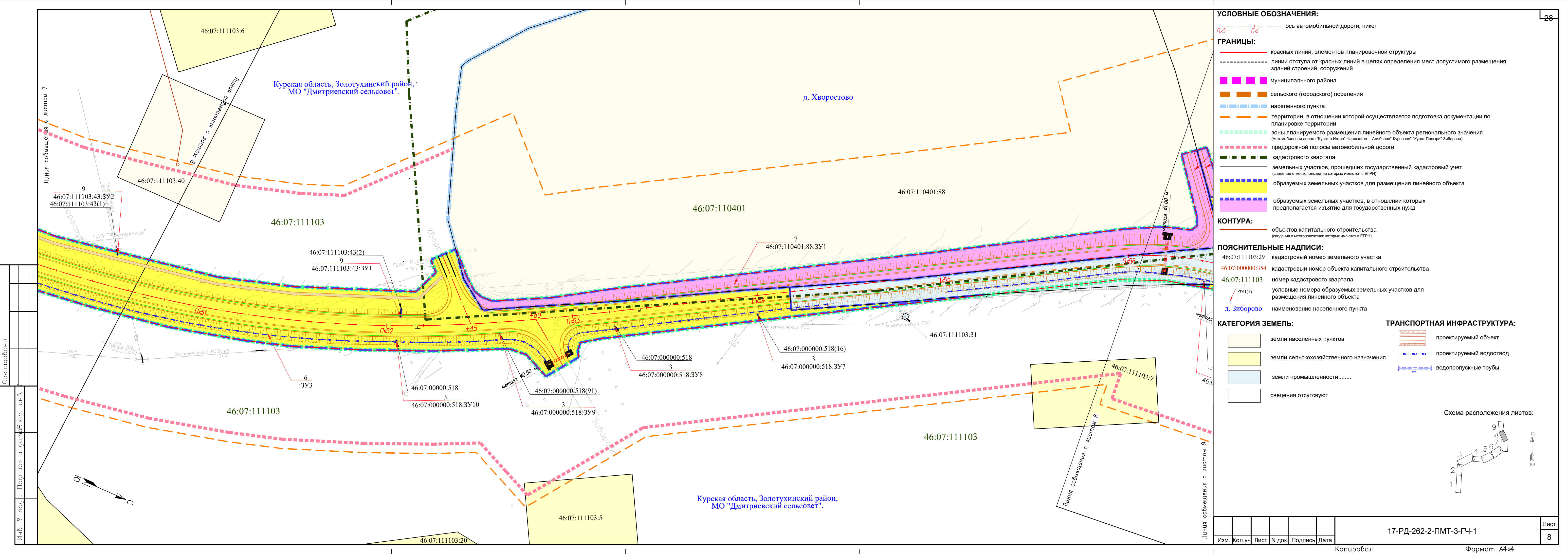
Формат А3х3

Согласовано

И.н.б. ? под. Подпись и датаВзак. инб.



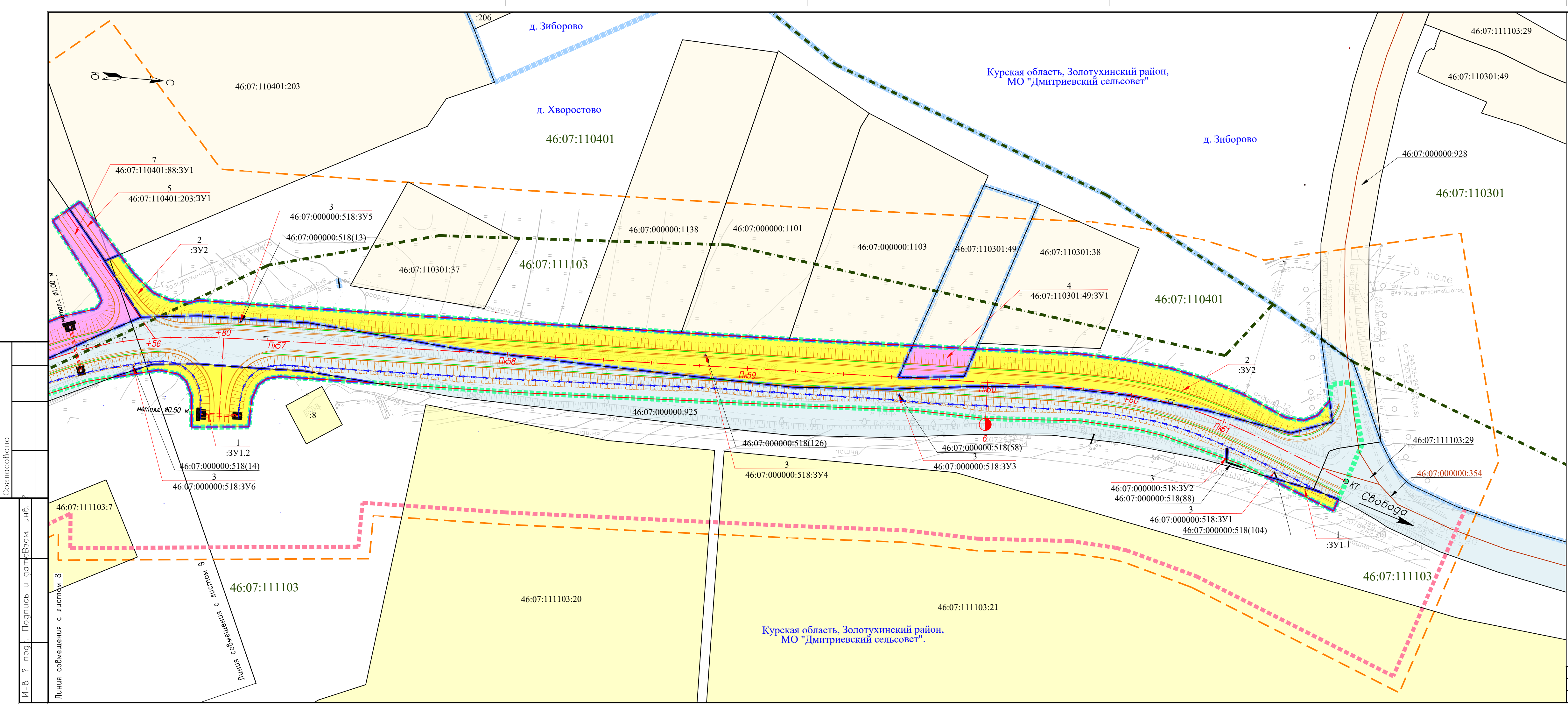




Согласовано

Инв. ? подл. Подпись и датаВзам. инв.





УСЛОВНЫЕ ОБОЗНАЧЕНИЯ:

Пк0 Пк1 ось автомобильной дороги, пикет

ГРАНИЦЫ:

красных линий, элементов планировочной структуры

линии отступа от красных линий в целях определения мест допустимого размещения зданий,строений, сооружений

муниципального района

сельского (городского) поселения

населенного пункта

территории, в отношении которой осуществляется подготовка документации по планировке территории

зоны планируемого размещения линейного объекта регионального значения  
(Автомобильная дорога "Курск-п.Искра"-Напльино - Алябеево"-Курасово"-Курск-Поньри"-Зиборова)

придорожной полосы автомобильной дороги

кадастрового квартала

земельных участков, прошедших государственный кадастровый учет  
(сведения о местоположении которых имеются в ЕГРН)

образуемых земельных участков для размещения линейного объекта

образуемых земельных участков, в отношении которых предполагается изъятие для государственных нужд

КОНТУРА:

объектов капитального строительства  
(сведения о местоположении которых имеются в ЕГРН)

ПОЯСНИТЕЛЬНЫЕ НАДПИСИ:

46:07:11103:29 кадастровый номер земельного участка

46:07:000000:354 кадастровый номер объекта капитального строительства

46:07:111103 номер кадастрового квартала

1:3У1(1) условные номера образуемых земельных участков для размещения линейного объекта

д. Зиборова наименование населенного пункта

КАТЕГОРИЯ ЗЕМЕЛЬ:

земли населенных пунктов

земли сельскохозяйственного назначения

земли промышленности,.....

сведения отсутствуют

ТРАНСПОРТНАЯ ИНФРАСТРУКТУРА:

проектируемый объект

проектируемый водоотвод

водопропускные трубы

Схема расположения листов:

1 2 3 4 5 6 7 8 9

10

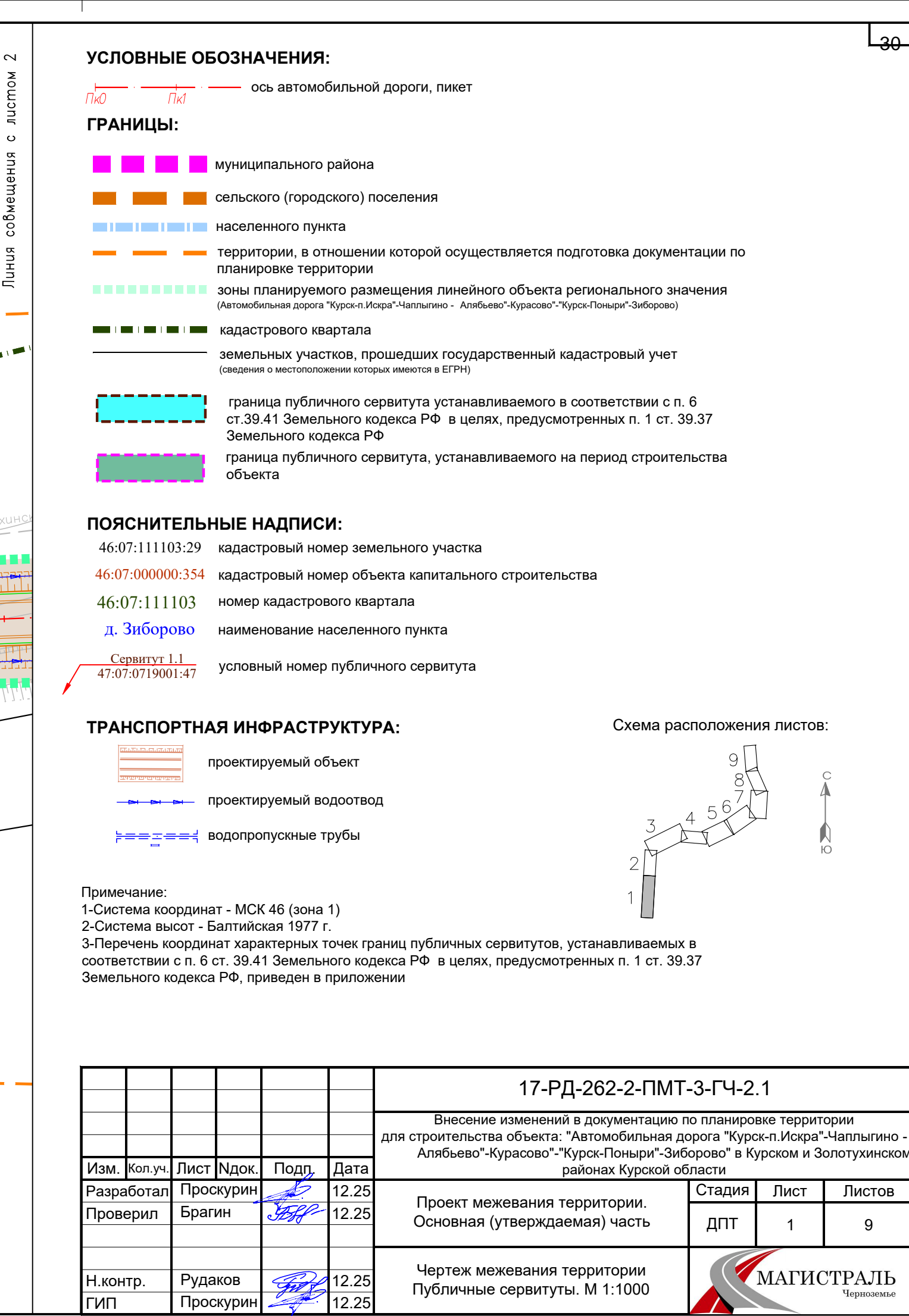
Изм. Кол.уч Лист N док. Подпись Дата

17-РД-262-2-ПМТ-3-ГЧ-1

Лист 9

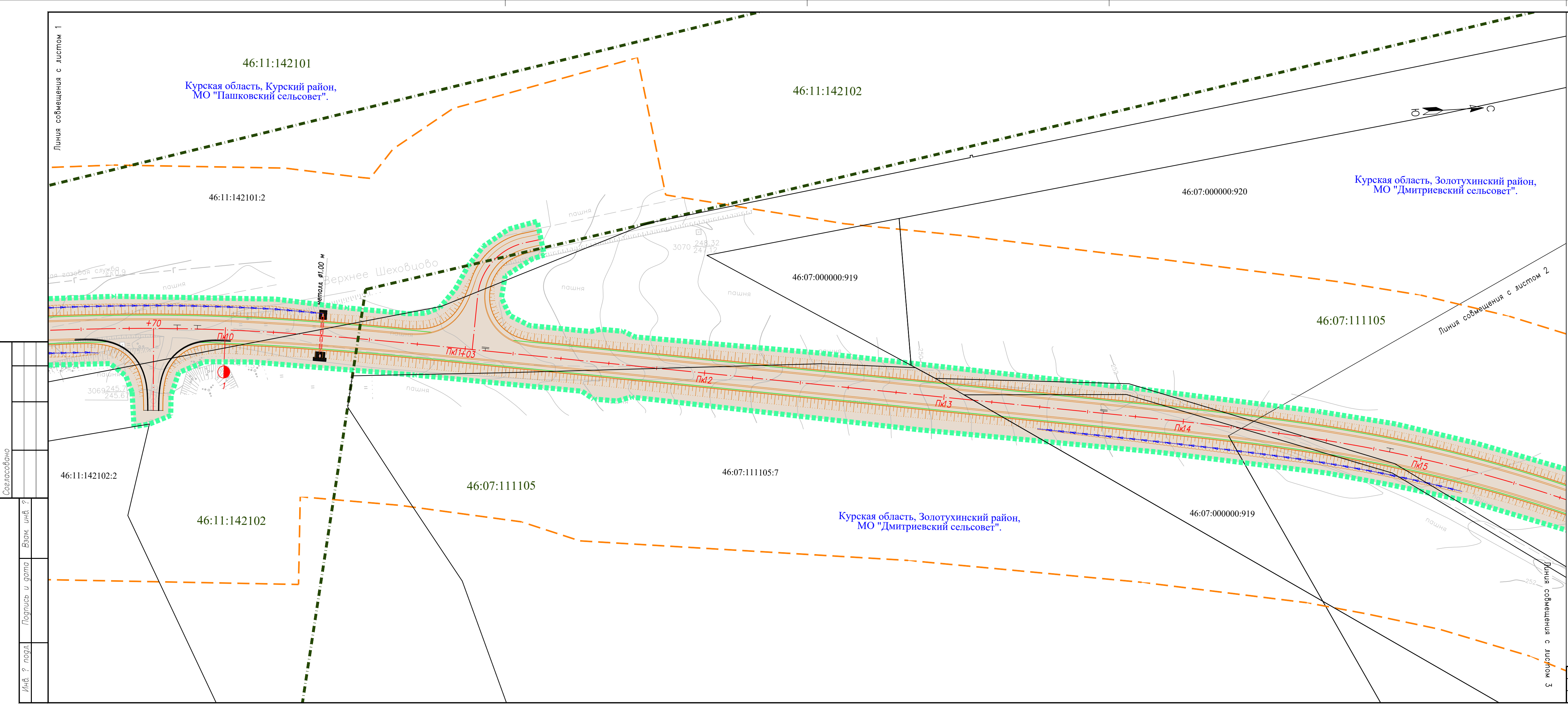
Копировал Формат А4х4



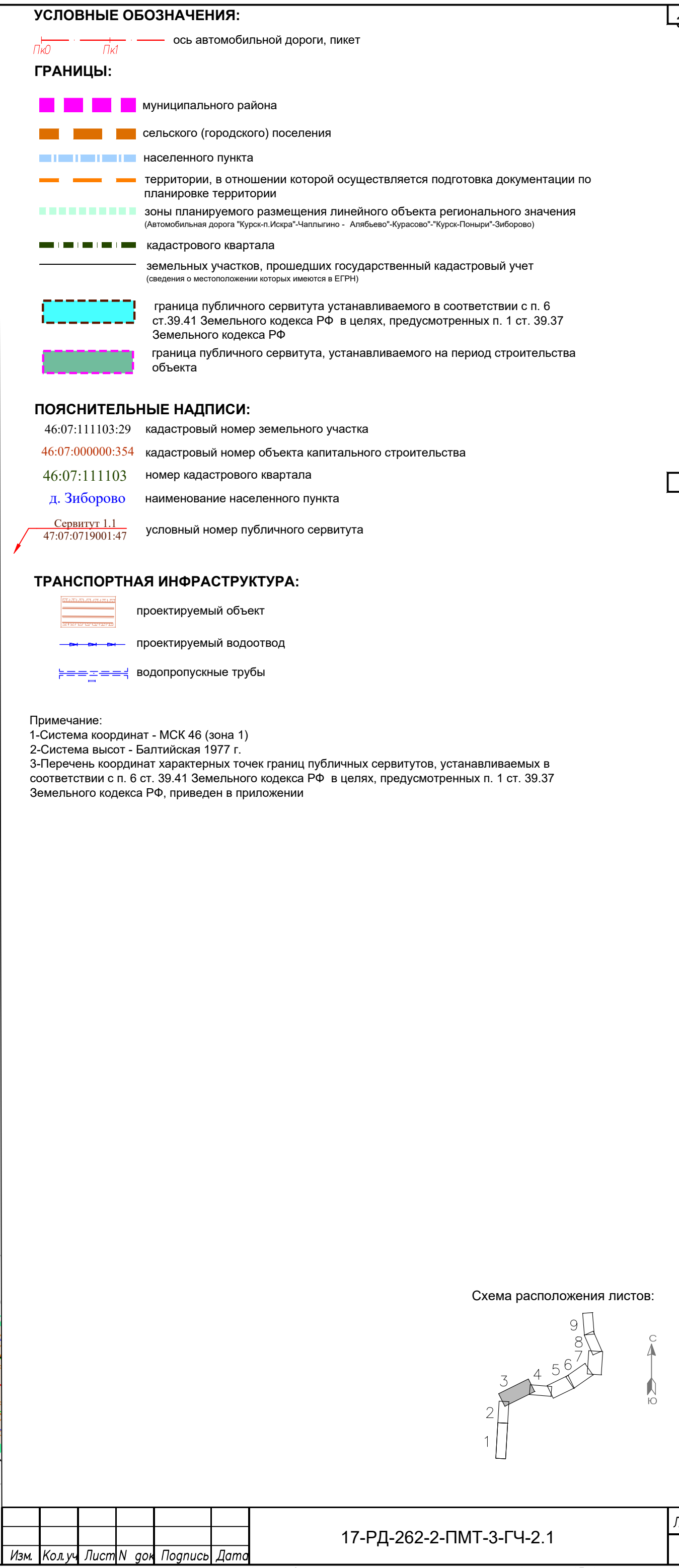




Формат A4x4

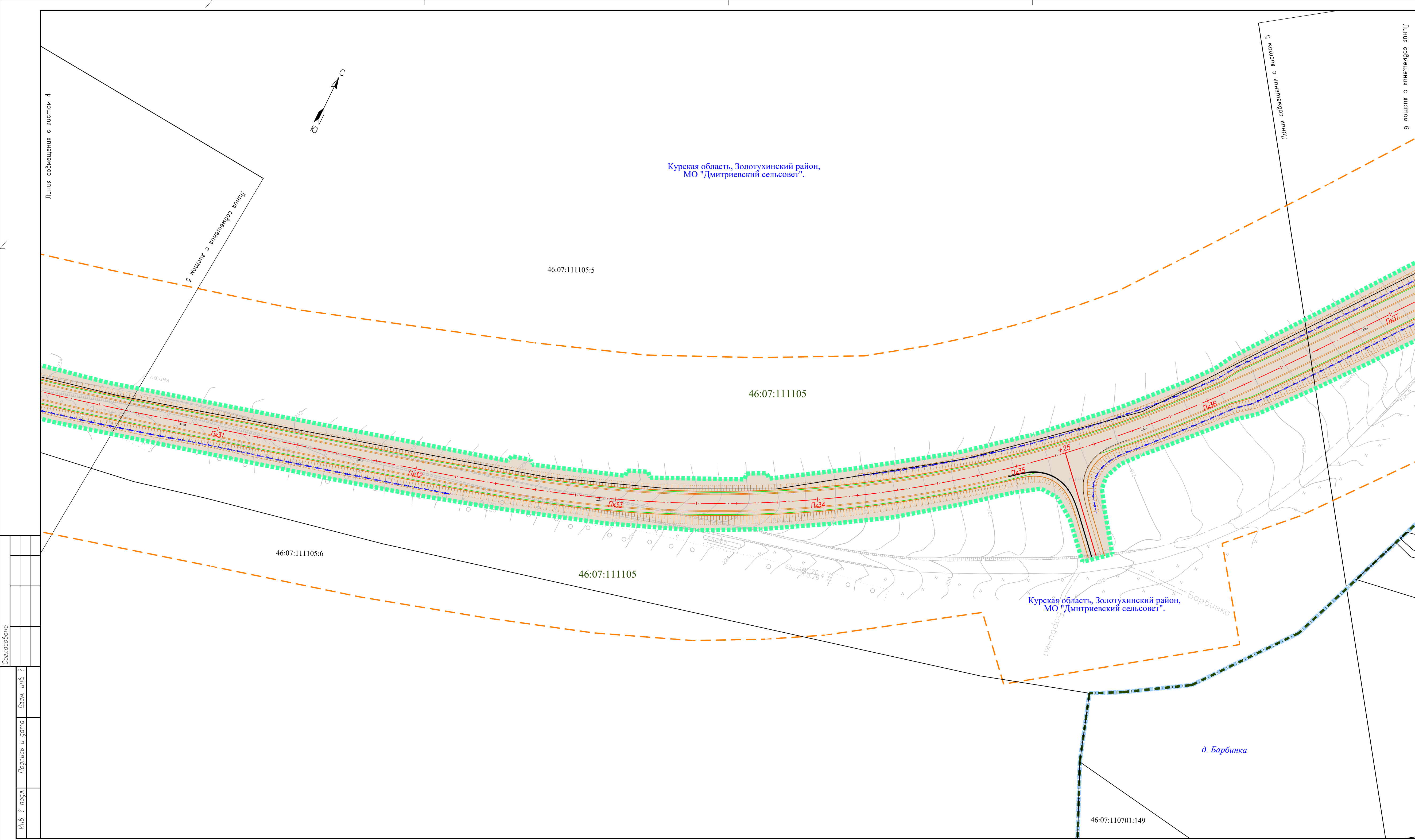












УСЛОВНЫЕ ОБОЗНАЧЕНИЯ:

Пк0

Пк1

ось автомобильной дороги, пикет

ГРАНИЦЫ:

■

■

■

муниципального района

■

■

■

сельского (городского) поселения

■

■

■

населенного пункта

■

■

■

территории, в отношении которой осуществляется подготовка документации по планировке территории

■

■

■

зоны планируемого размещения линейного объекта регионального значения  
(Автомобильная дорога "Курск-п.Искра"-Напильнико - Алябьево"-Хурасово"-Курск-Поныри"-Зиборова)

■

■

■

кадастрового квартала

■

■

■

земельных участков, прошедших государственный кадастровый учет  
(сведения о местоположении которых имеются в ЕГРН)

■

■

■

граница публичного сервитута устанавливаемого в соответствии с п. 6 ст.39.41 Земельного кодекса РФ в целях, предусмотренных п. 1 ст. 39.37 Земельного кодекса РФ

■

■

■

граница публичного сервитута, устанавливаемого на период строительства объекта

ПОЯСНИТЕЛЬНЫЕ НАДПИСИ:

46:07:111103:29

кадастровый номер земельного участка

46:07:000000:354

кадастровый номер объекта капитального строительства

46:07:111103

номер кадастрового квартала

д. Зиборова

наименование населенного пункта

Сервитут 1.1

условный номер публичного сервитута

47:07:0719001:47

TRANСПОРТНАЯ ИНФРАСТРУКТУРА:

■

■

■

проектируемый объект

■

■

■

проектируемый водоотвод

■

■

■

водопропускные трубы

Примечание:

1-Система координат - МСК 46 (зона 1)

2-Система высот - Балтийская 1977 г.

3-Перечень координат характерных точек границ публичных сервитутов, устанавливаемых в соответствии с п. 6 ст. 39.41 Земельного кодекса РФ в целях, предусмотренных п. 1 ст. 39.37 Земельного кодекса РФ, приведен в приложении

Схема расположения листов:

1

2

3

4

5

6

7

8

9

Изм.

Код.уч.

Лист

N док

Подпись

Дата

17-РД-262-2-ПМТ-3-ГЧ-2.1

Лист

5

Копировал

Формат А3х3



Линия совмещения с листом 5

9 Метростр с впаивающего впаив

Курская область, Золотухинский район,  
МО "Дмитриевский сельсовет".

46:07:111105:5

46:07:111105

Сервитут 3.9  
46:07:111105:5

Сервитут 1.15  
46:07:111105:5

Сервитут 1.16  
46:07:111105:5

46:07:110701

Сервитут 1.14  
46:07:110701

Сервитут 1.19  
46:07:110701

46:07:110701:2  
46:07:110701:2

Сервитут 1.18  
46:07:110701:2

Сервитут 3.8  
46:07:110701:2

Сервитут 1.17  
46:07:110701

Сервитут 3.7  
46:07:110701

46:07:000000:528

46:07:110701

46:07:111104

Курская область, Золотухинский район,  
МО "Дмитриевский сельсовет".

46:07:111104

46:07:110701:32

46:07:110701:1

д. Барбинка

Курская область, Золотухинский район,  
МО "Дмитриевский сельсовет".

46:07:111104

46:07:000000:518(93)

46:07:111104:9

46:07:000000:528(33)

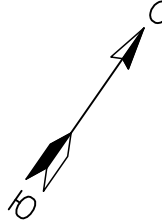
46:07:110501:43

46:07:110501

46:07:110501

д. Посахи

46:07:110701:4



УСЛОВНЫЕ ОБОЗНАЧЕНИЯ:

Пк0 Пк1 ось автомобильной дороги, пикет

ГРАНИЦЫ:

- муниципального района
- сельского (городского) поселения
- населенного пункта
- территории, в отношении которой осуществляется подготовка документации по планировке территории
- зоны планируемого размещения линейного объекта регионального значения (Автомобильная дорога "Курск-п.Искра"-Напилькино - Алябьево"-Журавово"-Журак-Поныри"-Зиборова)
- кадастрового квартала
- земельных участков, прошедших государственный кадастровый учет (сведения о местоположении которых имеются в ЕФРН)
- граница публичного сервитута устанавливаемого в соответствии с п. 6 ст.39.41 Земельного кодекса РФ в целях, предусмотренных п. 1 ст. 39.37 Земельного кодекса РФ
- граница публичного сервитута, устанавливаемого на период строительства объекта

ПОЯСНИТЕЛЬНЫЕ НАДПИСИ:

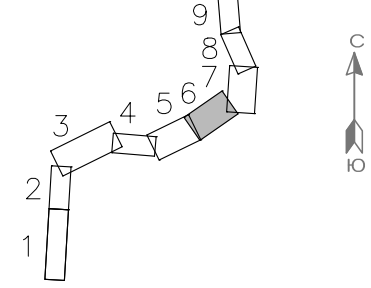
- 46:07:111103:29 кадастровый номер земельного участка
- 46:07:000000:354 кадастровый номер объекта капитального строительства
- 46:07:111103 номер кадастрового квартала
- д. Зиборова наименование населенного пункта
- Сервитут 1.1 условный номер публичного сервитута

ТРАНСПОРТНАЯ ИНФРАСТРУКТУРА:

- проектируемый объект
- проектируемый водоотвод
- водопропускные трубы

Примечание:  
1-Система координат - МСК 46 (зона 1)  
2-Система высот - Балтийская 1977 г.  
3-Перечень координат характерных точек границ публичных сервитутов, устанавливаемых в соответствии с п. 6 ст. 39.41 Земельного кодекса РФ в целях, предусмотренных п. 1 ст. 39.37 Земельного кодекса РФ, приведен в приложении

Схема расположения листов:



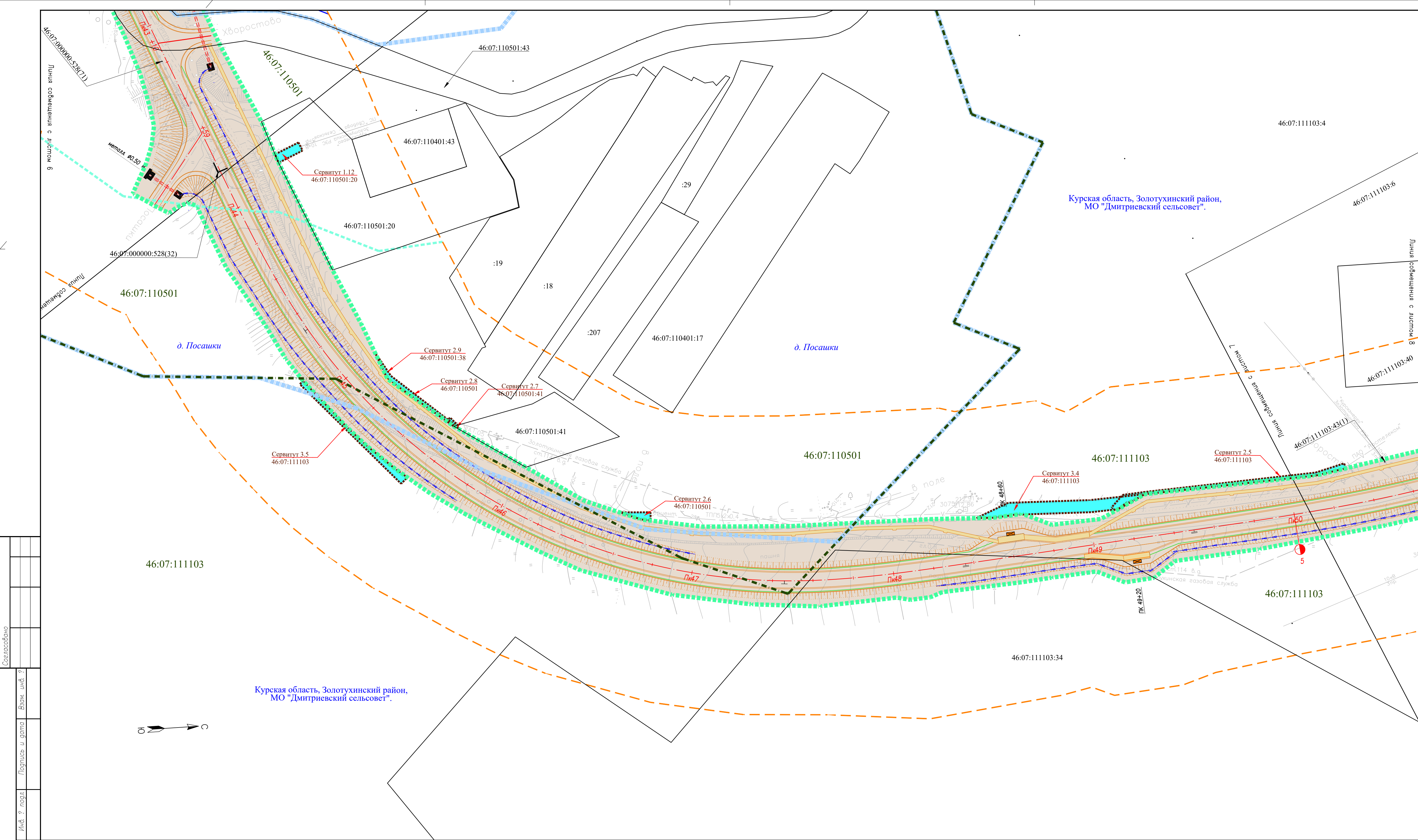
Изм.	Код. уч.	Лист	N	год	Подпись	Дата

17-РД-262-2-ПМТ-3-ГЧ-2.1

Копировал

Формат А3х3





**УСЛОВНЫЕ ОБОЗНАЧЕНИЯ:**

Пк0 Пк1 ось автомобильной дороги, пикет

**ГРАНИЦЫ:**

- муниципального района
- сельского (городского) поселения
- населенного пункта
- территории, в отношении которой осуществляется подготовка документации по планировке территории
- зоны планируемого размещения линейного объекта регионального значения (Автомобильная дорога "Курск-п.Искра"-Напльино - Алябьево-Журавово-"Курск-Поныри"-Зиборова)
- кадастрового квартала
- земельных участков, прошедших государственный кадастровый учет (сведения о местоположении которых имеются в ЕГРН)

граница публичного сервитута устанавливаемого в соответствии с п. 6 ст.39.41 Земельного кодекса РФ в целях, предусмотренных п. 1 ст. 39.37 Земельного кодекса РФ

граница публичного сервитута, устанавливаемого на период строительства объекта

**ПОЯСНИТЕЛЬНЫЕ НАДПИСИ:**

46:07:111103:29 кадастровый номер земельного участка

46:07:000000:354 кадастровый номер объекта капитального строительства

46:07:111103 номер кадастрового квартала

д. Зиборова наименование населенного пункта

Сервитут 1.1 47:07:0719001:47 условный номер публичного сервитута

**ТРАНСПОРТНАЯ ИНФРАСТРУКТУРА:**

- проектируемый объект
- проектируемый водоотвод
- водопропускные трубы

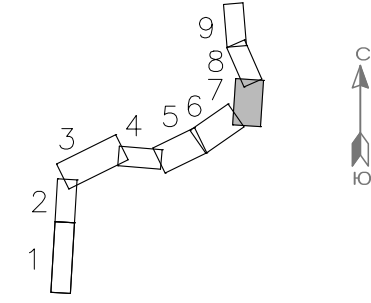
Примечание:

1-Система координат - МСК 46 (зона 1)

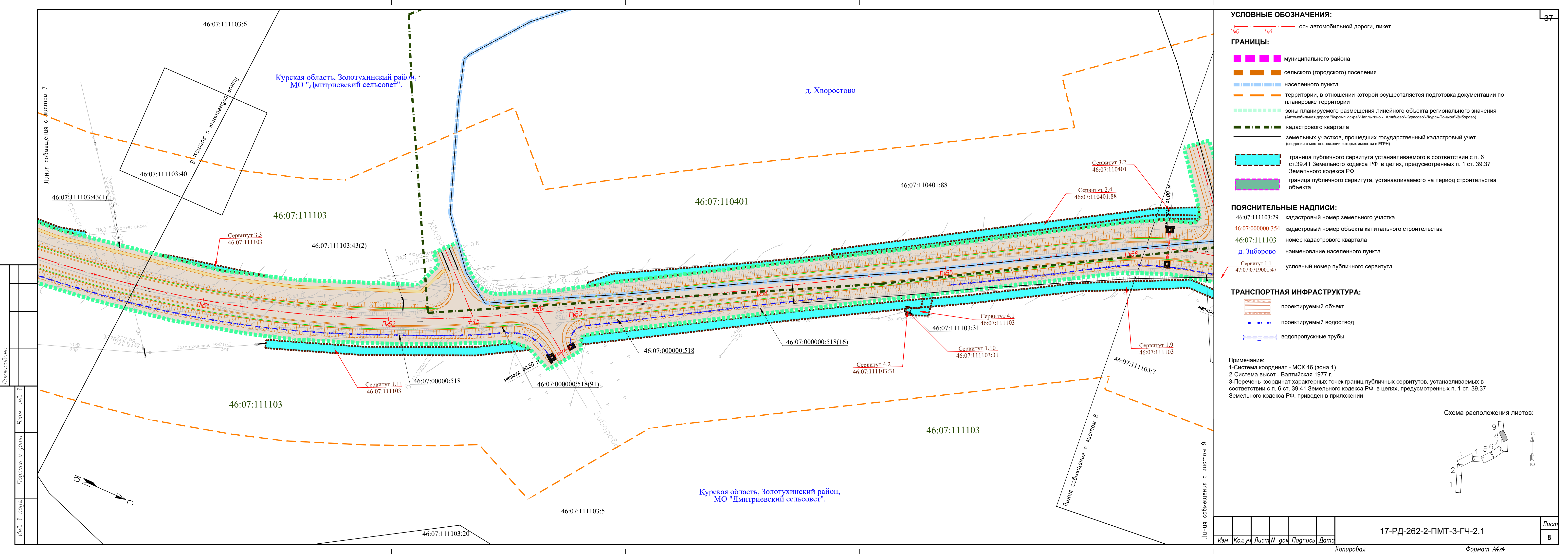
2-Система высот - Балтийская 1977 г.

3-Перечень координат характерных точек границ публичных сервитутов, устанавливаемых в соответствии с п. 6 ст. 39.41 Земельного кодекса РФ в целях, предусмотренных п. 1 ст. 39.37 Земельного кодекса РФ, приведен в приложении

Схема расположения листов:







УСЛОВНЫЕ ОБОЗНАЧЕНИЯ:

- ось автомобильной дороги, пикет
- ГРАНИЦЫ:**
- муниципального района
  - сельского (городского) поселения
  - населенного пункта
  - территории, в отношении которой осуществляется подготовка документации по планировке территории
  - зоны планируемого размещения линейного объекта регионального значения (Автомобильная дорога "Курск-п.Искра"-Чалыгино - Алябьево"-Курасово"-Курск-Поныри"-Зиборово)
  - кадастрового квартала
  - земельных участков, прошедших государственный кадастровый учет (сведения о местоположении которых имеются в ЕГРН)
  - граница публичного сервитута устанавливаемого в соответствии с п. 6 ст.39.41 Земельного кодекса РФ в целях, предусмотренных п. 1 ст. 39.37 Земельного кодекса РФ
  - граница публичного сервитута, устанавливаемого на период строительства объекта

ПОЯСНИТЕЛЬНЫЕ НАДПИСИ:

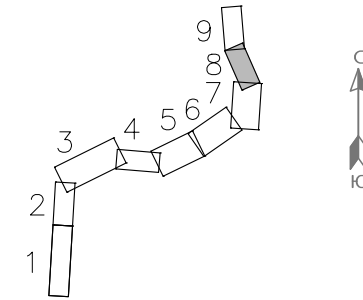
- 46:07:111103:29 кадастровый номер земельного участка
- 46:07:000000:354 кадастровый номер объекта капитального строительства
- 46:07:111103 номер кадастрового квартала
- д. Зиборово наименование населенного пункта
- Сервитут 1.1 47:07:0719001:47 условный номер публичного сервитута

ТРАНСПОРТНАЯ ИНФРАСТРУКТУРА:

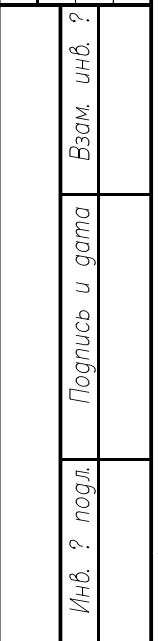
- проектируемый объект
- проектируемый водоотвод
- водопропускные трубы

Примечание:  
1-Система координат - МСК 46 (зона 1)  
2-Система высот - Балтийская 1977 г.  
3-Перечень координат характерных точек границ публичных сервитутов, устанавливаемых в соответствии с п. 6 ст. 39.41 Земельного кодекса РФ в целях, предусмотренных п. 1 ст. 39.37 Земельного кодекса РФ, приведен в приложении

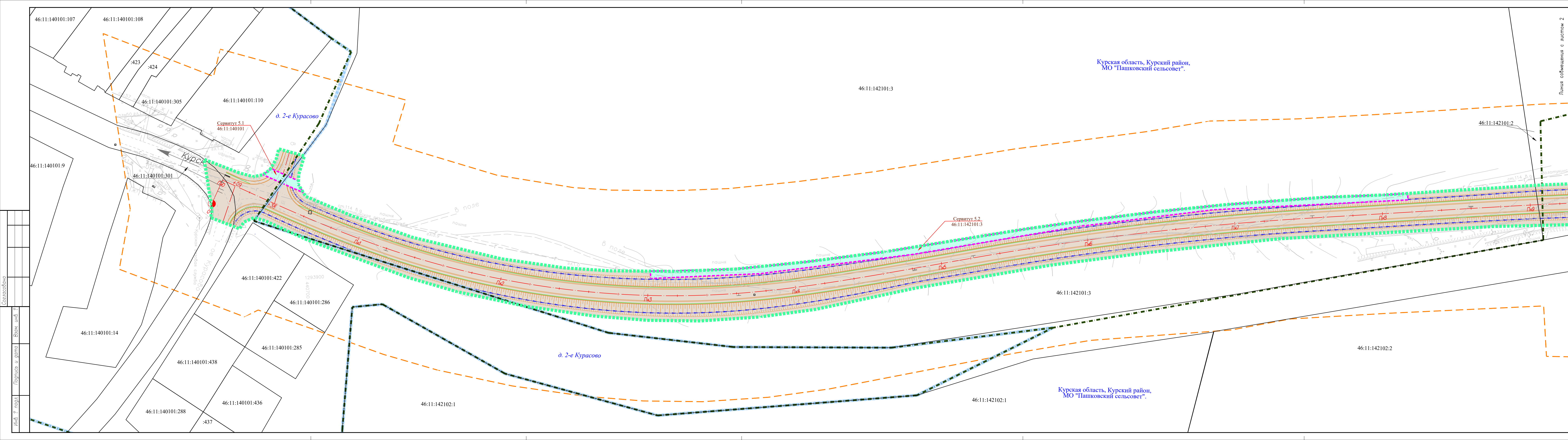
Схема расположения листов:











УСЛОВНЫЕ ОБОЗНАЧЕНИЯ:

—

Пк0

Пк1

— ось автомобильной дороги, пикет

ГРАНИЦЫ:

■

■

■

муниципального района

■

■

■

сельского (городского) поселения

■

■

■

населенного пункта

—

—

—

территории, в отношении которой осуществляется подготовка документации по планировке территории

—

—

—

зоны планируемого размещения линейного объекта регионального значения  
(Автомобильная дорога "Курск-п.Искра"-Чалпыгино - Алябьево-Курасово-"Курск-Поныри"-Зиборово)

—

—

—

кадастрового квартала

—

—

—

земельных участков, прошедших государственный кадастровый учет  
(сведения о местоположении которых имеются в ЕГРН)

—

—

—

граница публичного сервитута устанавливаемого в соответствии с п. 6 ст.39.41 Земельного кодекса РФ в целях, предусмотренных п. 1 ст. 39.37 Земельного кодекса РФ

—

—

—

граница публичного сервитута, устанавливаемого на период строительства объекта

ПОЯСНИТЕЛЬНЫЕ НАДПИСИ:

46:07:111103:29

кадастровый номер земельного участка

46:07:000000:354

кадастровый номер объекта капитального строительства

46:07:111103

номер кадастрового квартала

д. Зиборово

наименование населенного пункта

Сервитут 1.1  
47:07:0719001:47

условный номер публичного сервитута

ТРАНСПОРТНАЯ ИНФРАСТРУКТУРА:

—

—

—

проектируемый объект

—

—

—

проектируемый водотвод

—

—

—

водопропускные трубы

Примечание:

1-Система координат - МСК 46 (зона 1)  
2-Система высот - Балтийская 1977 г.  
3-Перечень координат характерных точек границ публичных сервитутов, устанавливаемых в соответствии с п. 6 ст. 39.41 Земельного кодекса РФ в целях, предусмотренных п. 1 ст. 39.37 Земельного кодекса РФ, приведен в приложении

Схема расположения листов:

1

2

3

4

5

6

7

8

9

↑

С

↓

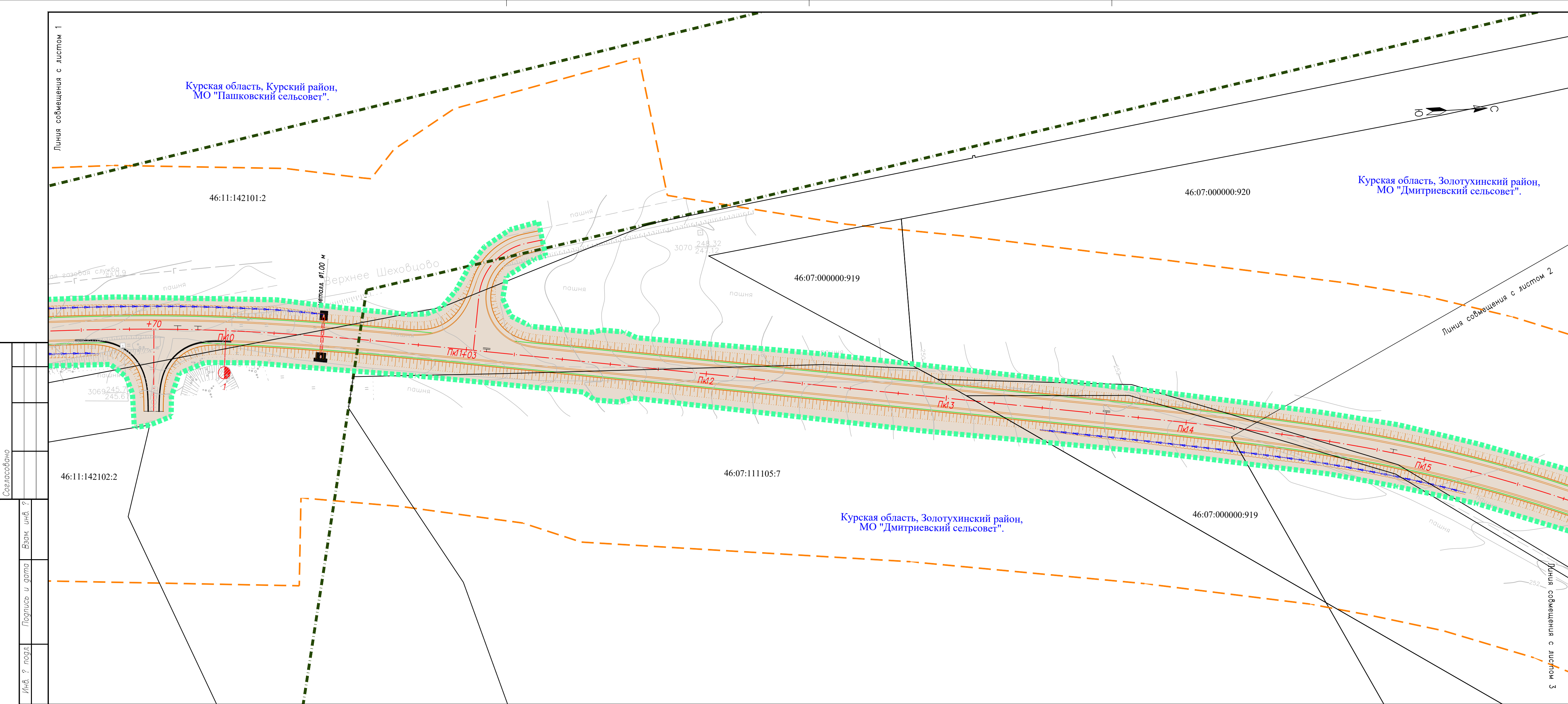
Ю

						17-РД-262-2-ПМТ-3-ГЧ-2.2					
						Внесение изменений в документацию по планировке территории для строительства объекта: "Автомобильная дорога "Курск-п.Искра"-Чалпыгино - Алябьево"-Курасово"-Курск-Поныри"-Зиборово" в Курском и Золотухинском районах Курской области					
Изм.	Кол.уч.	Лист	Индок.	Подп.	Дата	Проект межевания территории. Основная (утверждаемая) часть	Стадия	Лист	Листов		
Разработал	Проскурин	12.25					ДПТ	1	9		
Проверил	Брагин	12.25				Чертеж межевания территории Публичные сервитуты. М 1:1000					
Н.контр.	Рудаков	12.25									
ГИП	Проскурин	12.25									

Копировал

Формат А4х6





УСЛОВНЫЕ ОБОЗНАЧЕНИЯ:

- Пк0 Пк1 ось автомобильной дороги, пикет
- ГРАНИЦЫ:
- муниципального района
  - сельского (городского) поселения
  - населенного пункта
  - территории, в отношении которой осуществляется подготовка документации по планировке территории
  - зоны планируемого размещения линейного объекта регионального значения (Автомобильная дорога "Курск-п.Искра"-Чалпыгино - Алябьево"-Курасово"-Курск-Поныри"-Зиборова)
  - кадастрового квартала
  - земельных участков, прошедших государственный кадастровый учет (сведения о местоположении которых имеются в ЕГРН)
  - граница публичного сервитута устанавливаемого в соответствии с п. 6 ст.39.41 Земельного кодекса РФ в целях, предусмотренных п. 1 ст. 39.37 Земельного кодекса РФ
  - граница публичного сервитута, устанавливаемого на период строительства объекта

ПОЯСНИТЕЛЬНЫЕ НАДПИСИ:

- 46:07:111103:29 кадастровый номер земельного участка
- 46:07:000000:354 кадастровый номер объекта капитального строительства
- 46:07:111103 номер кадастрового квартала
- д. Зиборова наименование населенного пункта
- Сервитут 1.1
- 47:07:0719001:47 условный номер публичного сервитута

ТРАНСПОРТНАЯ ИНФРАСТРУКТУРА:

- проектируемый объект
- проектируемый водоотвод
- водопропускные трубы

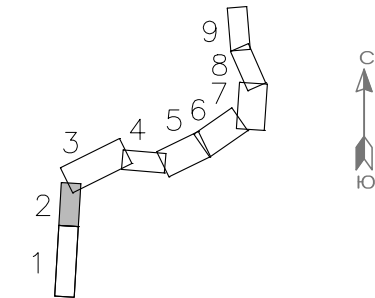
Примечание:

1-Система координат - МСК 46 (зона 1)

2-Система высот - Балтийская 1977 г.

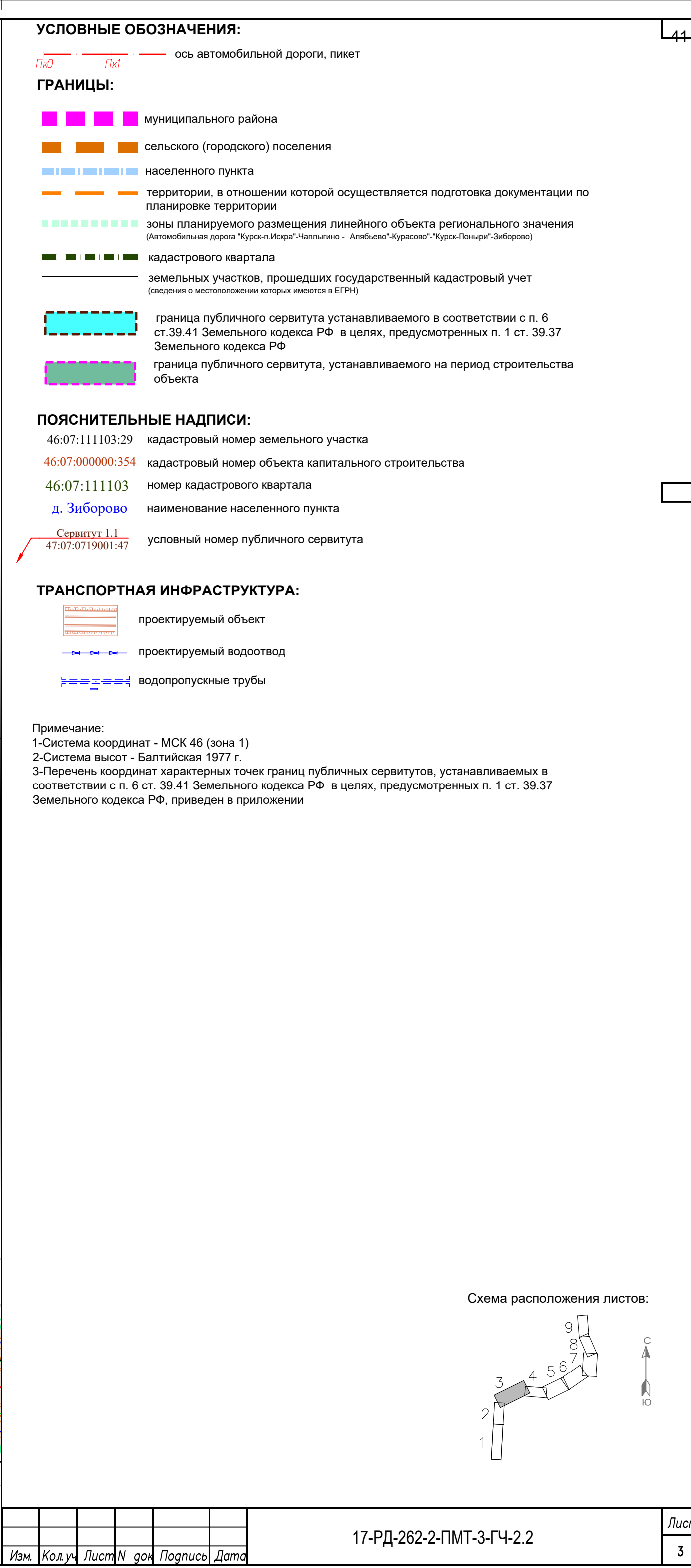
3-Перечень координат характерных точек границ публичных сервитутов, устанавливаемых в соответствии с п. 6 ст. 39.41 Земельного кодекса РФ в целях, предусмотренных п. 1 ст. 39.37 Земельного кодекса РФ, приведен в приложении

Схема расположения листов:



Согласовано					
Изм.	Кол.уч.	Лист	N док	Подпись	Дата
Инд.	?	подг.			
Взам.	инд.	?			
Подпись и дата					







Курская область, Золотухинский район,  
МО "Дмитриевский сельсовет".


46:07:111105:5

46:07:000000:919

46:07:11105:6

Курская область, Золотухинский район.  
МО "Дмитриевский сельсовет".

**УСЛОВНЫЕ ОБОЗНАЧЕНИЯ:**

 ось автомобильной дороги, пикет

**ГРАНИЦЫ:**

муниципального района




 сельского (городского) поселения

■ ■ ■ ■ ■ населенного пункта

— территории, в отношении которой осуществляется подготовка документации по планировке территории

■ ■ ■ ■ ■ ■ ■ ■ ■ ■ зоны планируемого размещения линейного объекта регионального значения  
(Автомобильная дорога "Курск-п.Искра"-Чаплыгино - Алябьево"-Курасово"-Курск-Поныри"-Зиборова)

■ | ■ | ■ | ■ | ■ кадастрового квартала

земельных участков, прошедших государственный кадастровый учет  
(сведения о местоположении которых имеются в ЕГРН)

граница публичного сервитута устанавливаемого в соответствии с п. 6 ст.39.41 Земельного кодекса РФ в целях, предусмотренных п. 1 ст. 39.37 Земельного кодекса РФ

граница публичного сервитута, устанавливаемого на период строительства объекта

**ПОЯСНИТЕЛЬНЫЕ НАДПИСИ:**

46:07:111103:29 кадастровый номер земельного участка

46:07:000000:354 кадастровый номер объекта капитального строительства

46:07:111103      номер кадастрового квартала

д. Зиборово наименование населенного пункта


### Сервитут 1.1

Сервитут 1.1  
47:07:0719001:47 условный номер публичного сервитута

### ТРАНСПОРТНАЯ ИНФРАСТРУКТУРА:

проектируемый объект

 проектируемый водоотвод

 водопропускные трубы

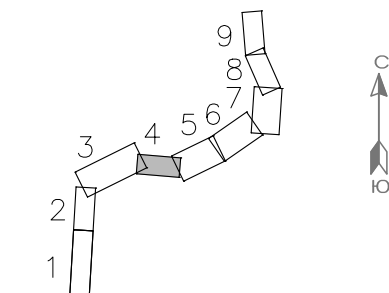
Примечание:

1-Система координат - МСК 46 (зона 1)

2-Система высот - Балтийская 1977 г.

3-Перечень координат характерных точек границ публичных сервитутов, устанавливаемых в соответствии с п. 6 ст. 39.41 Земельного кодекса РФ в целях, предусмотренных п. 1 ст. 39.37 Земельного кодекса РФ, приведен в приложении

Схема расположения листов:



Изм.	Кол.уч.	Лист N	док	Подпись	Дата
------	---------	--------	-----	---------	------

17-РД-262-2-ПМТ-3-ГЧ-2.2

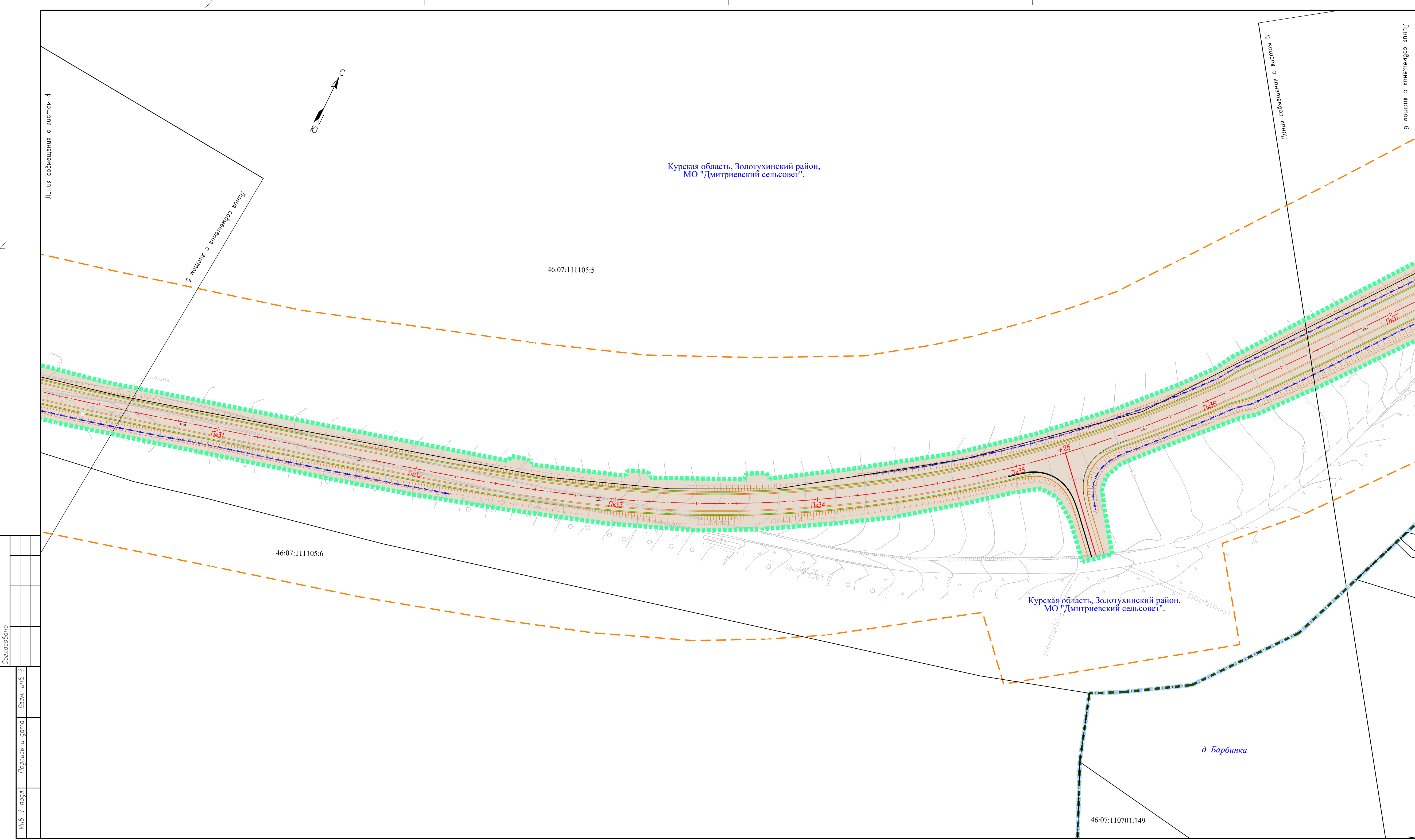
Лист

4

Копировал

Формат A4x4





УСЛОВНЫЕ ОБОЗНАЧЕНИЯ:

- Пк0 Пк1 ось автомобильной дороги, пикет
- ГРАНИЦЫ:**
- муниципального района
  - сельского (городского) поселения
  - населенного пункта
  - территории, в отношении которой осуществляется подготовка документации по планировке территории
  - зоны планируемого размещения линейного объекта регионального значения (Автомобильная дорога "Курск-п.Искра"-Напильнико - Алябьево-Журавово-"Курск-Поняри"-Зиборова)
  - кадастрового квартала
  - земельных участков, прошедших государственный кадастровый учет (сведения о местоположении которых имеются в ЕГРН)
  - граница публичного сервитута устанавливаемого в соответствии с п. 6 ст.39.41 Земельного кодекса РФ в целях, предусмотренных п. 1 ст. 39.37 Земельного кодекса РФ
  - граница публичного сервитута, устанавливаемого на период строительства объекта

ПОЯСНИТЕЛЬНЫЕ НАДПИСИ:

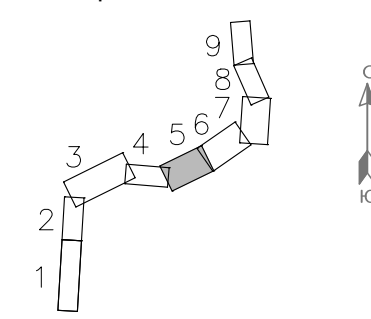
- 46:07:111103:29 кадастровый номер земельного участка
- 46:07:000000:354 кадастровый номер объекта капитального строительства
- 46:07:111103 номер кадастрового квартала
- д. Зиборова наименование населенного пункта
- Сервитут 1.1 условный номер публичного сервитута

ТРАНСПОРТНАЯ ИНФРАСТРУКТУРА:

- проектируемый объект
- проектируемый водоотвод
- водопропускные трубы

Примечание:  
1-Система координат - МСК 46 (зона 1)  
2-Система высот - Балтийская 1977 г.  
3-Перечень координат характерных точек границ публичных сервитутов, устанавливаемых в соответствии с п. 6 ст. 39.41 Земельного кодекса РФ в целях, предусмотренных п. 1 ст. 39.37 Земельного кодекса РФ, приведен в приложении

Схема расположения листов:

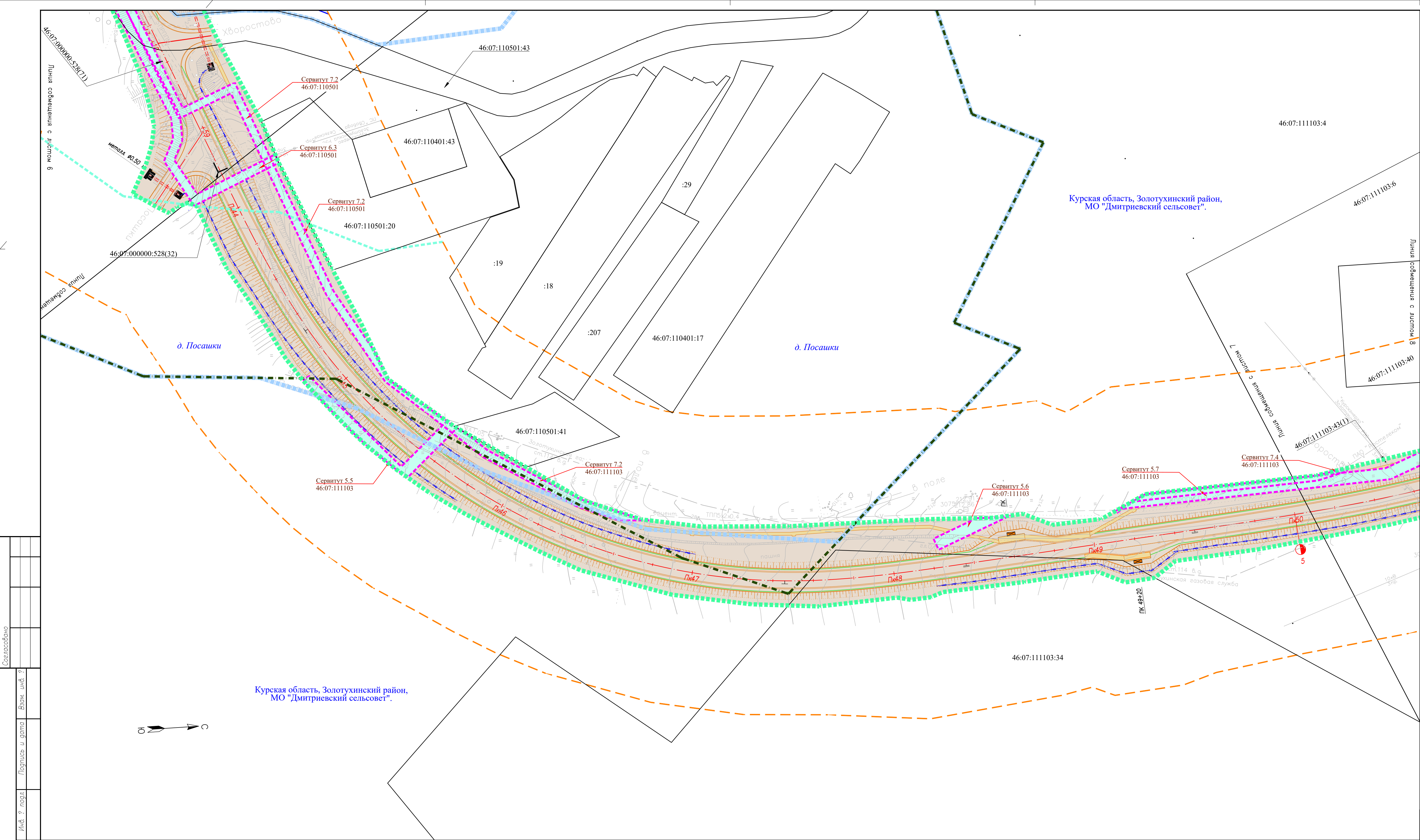


Согласовано							
Инф. ? подг.		Подпись и дата	Взам. инф. ?				









УСЛОВНЫЕ ОБОЗНАЧЕНИЯ:

- Границы:
  - муниципального района
  - сельского (городского) поселения
  - населенного пункта
  - территории, в отношении которой осуществляется подготовка документации по планировке территории
  - зоны планируемого размещения линейного объекта регионального значения (Автомобильная дорога "Курск-п.Исхра"-Напилькино - Алябьево-Журавово-"Журак-Поняри"-Зиборова)
  - кадастрового квартала
  - земельных участков, прошедших государственный кадастровый учет (сведения о местоположении которых имеются в ЕФРН)
- граница публичного сервитута устанавливаемого в соответствии с п. 6 ст.39.41 Земельного кодекса РФ в целях, предусмотренных п. 1 ст. 39.37 Земельного кодекса РФ
- граница публичного сервитута, устанавливаемого на период строительства объекта

ПОЯСНИТЕЛЬНЫЕ НАДПИСИ:

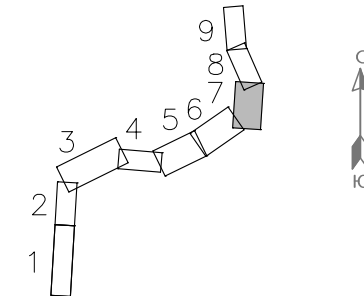
- 46:07:111103:29 кадастровый номер земельного участка
- 46:07:000000:354 кадастровый номер объекта капитального строительства
- 46:07:111103 номер кадастрового квартала
- д. Зиборова наименование населенного пункта
- Сервитут 1.1 условный номер публичного сервитута

ТРАНСПОРТНАЯ ИНФРАСТРУКТУРА:

- проектируемый объект
- проектируемый водоотвод
- водопропускные трубы

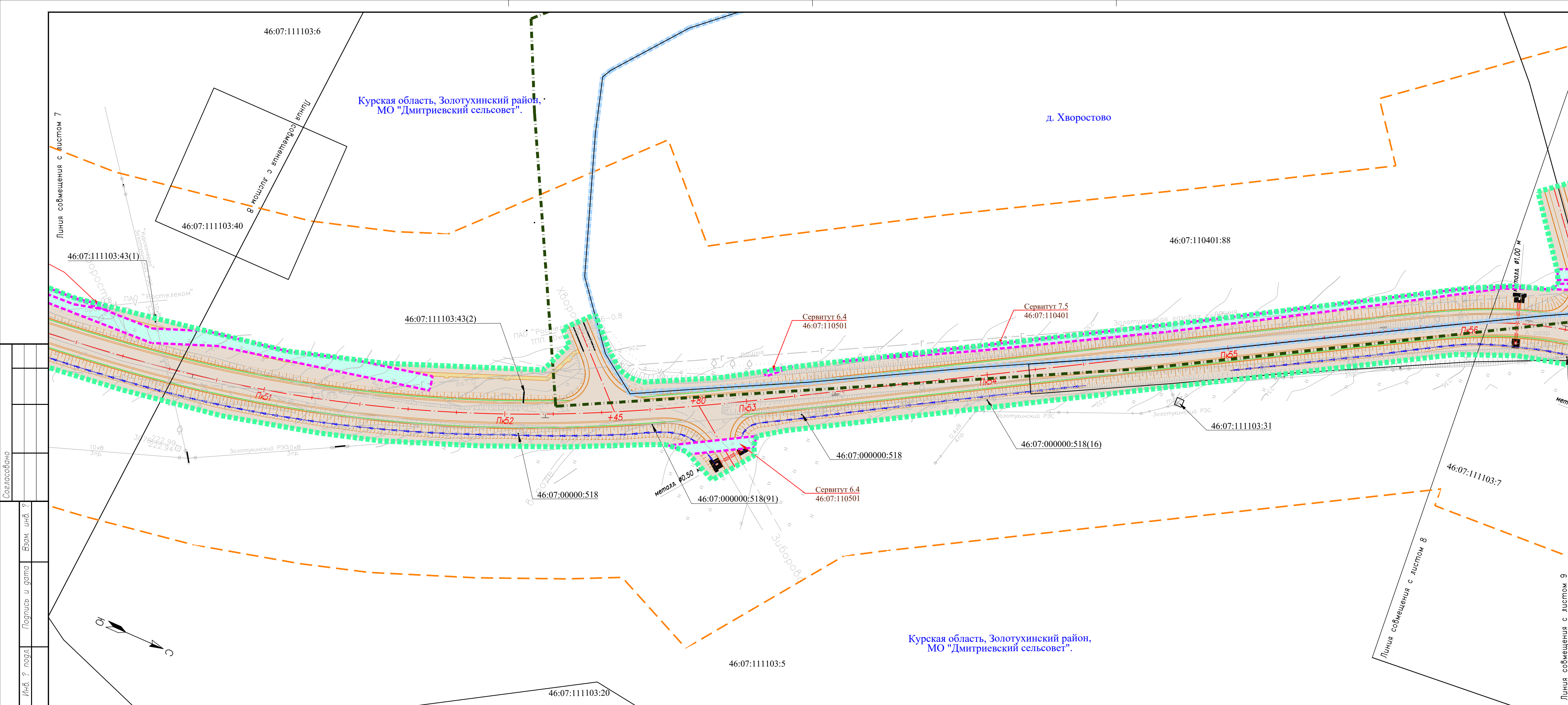
Примечание:  
1-Система координат - МСК 46 (зона 1)  
2-Система высот - Балтийская 1977 г.  
3-Перечень координат характерных точек границ публичных сервитутов, устанавливаемых в соответствии с п. 6 ст. 39.41 Земельного кодекса РФ в целях, предусмотренных п. 1 ст. 39.37 Земельного кодекса РФ, приведен в приложении

Схема расположения листов:

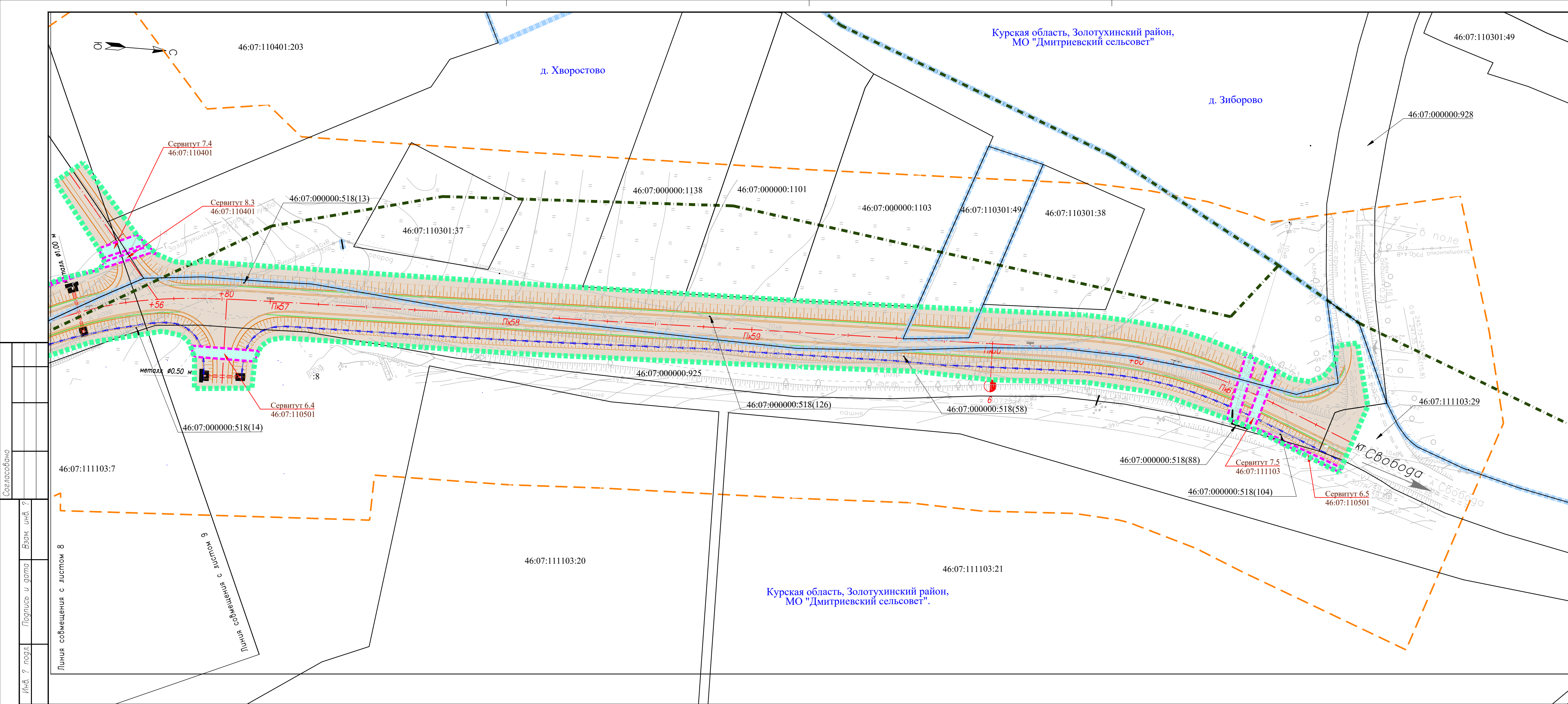




						17-РД-262-2-ПМТ-3-ГЧ-2.2	Лист
Изм.	Кол.уч.	Лист	N док	Подпись	Дата		8
Копировал						Формат А4х4	







УСЛОВНЫЕ ОБОЗНАЧЕНИЯ:

- Пк0 Пк1 ось автомобильной дороги, пикет
- ГРАНИЦЫ:
- муниципального района
  - сельского (городского) поселения
  - населенного пункта
  - территории, в отношении которой осуществляется подготовка документации по планировке территории
  - зоны планируемого размещения линейного объекта регионального значения (Автомобильная дорога "Курск-п.Искра"-Чалпыгино - Алябьево"-Курасово"-Курск-Поныри"-Зиборово)
  - кадастрового квартала
  - земельных участков, прошедших государственный кадастровый учет (сведения о местоположении которых имеются в ЕГРН)
  - граница публичного сервитута устанавливаемого в соответствии с п. 6 ст. 39.41 Земельного кодекса РФ в целях, предусмотренных п. 1 ст. 39.37 Земельного кодекса РФ
  - граница публичного сервитута, устанавливаемого на период строительства объекта

ПОЯСНИТЕЛЬНЫЕ НАДПИСИ:

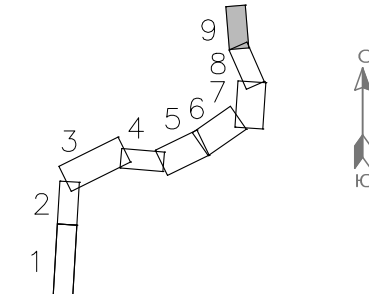
- 46:07:111103:29 кадастровый номер земельного участка
- 46:07:000000:354 кадастровый номер объекта капитального строительства
- 46:07:111103 номер кадастрового квартала
- д. Зиборово наименование населенного пункта
- Сервитут 1.1 47:07:0719001:47 условный номер публичного сервитута

ТРАНСПОРТНАЯ ИНФРАСТРУКТУРА:

- проектируемый объект
- проектируемый водоотвод
- водопропускные трубы

Примечание:  
1-Система координат - МСК 46 (зона 1)  
2-Система высот - Балтийская 1977 г.  
3-Перечень координат характерных точек границ публичных сервитутов, устанавливаемых в соответствии с п. 6 ст. 39.41 Земельного кодекса РФ в целях, предусмотренных п. 1 ст. 39.37 Земельного кодекса РФ, приведен в приложении

Схема расположения листов:



## **ПРИЛОЖЕНИЯ**



# ПРАВИТЕЛЬСТВО КУРСКОЙ ОБЛАСТИ

## РАСПОРЯЖЕНИЕ

от 16.10.2025 № 846-рп

г. Курск

**О подготовке изменений в документацию по планировке территории объекта «Автомобильная дорога «Курск – п. Искра» – Чаплыгино – Алябьево» – Курасово» – «Курск – Поныри» – Зиборово» в Курском и Золотухинском районах Курской области»**

В соответствии со статьей 45 Градостроительного кодекса Российской Федерации, постановлением Правительства Российской Федерации от 2 февраля 2024 г. № 112 «Об утверждении Правил подготовки документации по планировке территории, подготовка которой осуществляется на основании решений уполномоченных федеральных органов исполнительной власти, исполнительных органов субъектов Российской Федерации и органов местного самоуправления, принятия решения об утверждении документации по планировке территории, внесения изменений в такую документацию, отмены такой документации или ее отдельных частей, признания отдельных частей такой документации не подлежащими применению, а также подготовки и утверждения проекта планировки территории в отношении территорий исторических поселений федерального и регионального значения», на основании заявления общества с ограниченной ответственностью «УралГеоПроект» (далее – ООО «УралГеоПроект»):

1. Разрешить ОКУ «Курскавтодор» и ООО «УралГеоПроект» осуществить подготовку изменений в документацию по планировке территории для строительства объекта «Автомобильная дорога «Курск – п. Искра» – Чаплыгино – Алябьево» – Курасово» – «Курск – Поныри» – Зиборово» в Курском и Золотухинском районах Курской области».

2. Определить заказчиком разработки изменений в документацию по планировке территории, указанной в пункте 1 настоящего распоряжения, ОКУ «Курскавтодор».

3. ОКУ «Курскавтодор» предоставить подготовленную документацию по планировке территории на согласование и утверждение в порядке, установленном действующим законодательством.

4. Распоряжение вступает в силу со дня его подписания и подлежит официальному опубликованию.

Временно исполняющий обязанности  
первого заместителя Губернатора  
Курской области –  
Председателя Правительства  
Курской области



А.Е. Чепик





**ЗАДАНИЕ**  
**на внесение изменений в документацию по планировке территории объекта**  
**«Автомобильная дорога «Курск – п. Искра» – Чаплыгино – Алябьево» –**  
**Курасово» – «Курск – Поныри» – Зиборово» в Курском**  
**и Золотухинском районах Курской области»**

№ п/п	Параметр проекта	Описание
1	Вид разрабатываемой документации по планировке территории	Внесение изменений в документацию по планировке территории (проект планировки территории и проект межевания территории)
2	Инициатор подготовки документации по планировке территории	Областное казенное учреждение «Курскавтодор» (ОКУ «Курскавтодор»)
3	Источник финансирования работ по подготовке документации по планировке территории	Бюджет Курской области
4	Вид и наименование планируемого к размещению объекта капитального строительства, его основные характеристики	Вид объекта капитального строительства: сооружение. Наименование: «Автомобильная дорога «Курск – п. Искра» – Чаплыгино – Алябьево» – Курасово» – «Курск – Поныри» – Зиборово» в Курском и Золотухинском районах Курской области» 1. Категория автодороги III 2. Строительная длина 6,24 км 3. Расчётная скорость движения 100 км/ч 4. Ширина земляного полотна 12.0 м 5. Ширина проезжей части 7.0 м 6. Тип дорожной одежды асфальтобетон
5	Населенные пункты, поселения, муниципальные округа, городские округа, муниципальные районы, субъекты Российской	Российская Федерация, Курская область, Курский район, Золотухинский район



	Федерации, в отношении территорий которых осуществляется подготовка документации по планировке территории	
6	Состав документации по планировке территории	<p><b>1. Проект планировки территории.</b></p> <p><u>Раздел 1 «Проект планировки территории. Графическая часть»</u> должен быть представлен в виде чертежа (чертежей), выполненного на цифровом топографическом плане, соответствующем требованиям, установленным федеральным органом исполнительной власти, осуществляющим функции по выработке и реализации государственной политики и нормативно-правовому регулированию в сфере строительства, архитектуры, градостроительства, на котором (которых) отображаются:</p> <ul style="list-style-type: none"> <li>чертеж красных линий (масштаб 1:1000; 1:2000);</li> <li>чертеж границ зон планируемого размещения линейных объектов (масштаб 1:1000; 1:2000);</li> <li>чертеж границ зон планируемого размещения линейных объектов, подлежащих реконструкции в связи с изменением их местоположения (масштаб 1:1000; 1:2000).</li> </ul> <p>Объединение нескольких чертежей в один допускается при условии обеспечения читаемости линий и условных обозначений графических материалов.</p> <p><u>Раздел 2 «Положение о размещении линейных объектов»</u> должен содержать следующую информацию:</p> <ul style="list-style-type: none"> <li>а) наименование, основные характеристики (категория, протяженность, проектная мощность, пропускная способность, грузонапряженность, интенсивность движения) и назначение планируемых для размещения линейных объектов, а также линейных объектов, подлежащих реконструкции в связи с изменением их местоположения;</li> <li>б) перечень субъектов Российской Федерации, перечень муниципальных районов, городских округов в составе субъектов Российской Федерации, перечень поселений, населенных пунктов, внутригородских территории городов федерального значения, на территориях которых устанавливаются зоны планируемого размещения линейных объектов;</li> <li>в) перечень координат характерных точек границ зон планируемого размещения линейных объектов;</li> <li>г) перечень координат характерных точек границ зон планируемого размещения линейных объектов,</li> </ul>

		<p>подлежащих реконструкции в связи с изменением их местоположения;</p> <p>д) предельные параметры разрешенного строительства, реконструкции объектов капитального строительства, входящих в состав линейных объектов в границах зон их планируемого размещения:</p> <p>минимальные отступы от границ земельных участков в целях определения мест допустимого размещения объектов капитального строительства, которые входят в состав линейных объектов и за пределами которых, запрещено строительство таких объектов, в границах каждой зоны планируемого размещения объектов капитального строительства, входящих в состав линейных объектов;</p> <p>требования к архитектурным решениям объектов капитального строительства, входящих в состав линейных объектов, в границах каждой зоны планируемого размещения таких объектов, расположенной в границах территории исторического поселения федерального или регионального значения, с указанием:</p> <ul style="list-style-type: none"> <li>- требований к цветовому решению внешнего облика таких объектов;</li> <li>- требований к строительным материалам, определяющим внешний облик таких объектов;</li> <li>- требований к объемно-пространственным, архитектурно-стилистическим и иным характеристикам таких объектов, влияющим на их внешний облик и (или) на композицию, а также на силуэт застройки исторического поселения;</li> </ul> <p>е) информация о необходимости осуществления мероприятий по защите сохраняемых объектов капитального строительства (здание, строение, сооружение, объекты, строительство которых не завершено), существующих и строящихся на момент подготовки проекта планировки территории, а также объектов капитального строительства, планируемых к строительству в соответствии с ранее утвержденной документацией по планировке территории, от возможного негативного воздействия в связи с размещением линейных объектов;</p> <p>ж) информация о необходимости осуществления мероприятий по сохранению объектов культурного наследия от возможного негативного воздействия в связи с размещением линейных объектов;</p> <p>з) информация о необходимости осуществления мероприятий по охране окружающей среды;</p> <p>и) информация о необходимости осуществления мероприятий по защите территории от чрезвычайных ситуаций природного и техногенного характера, в том числе по обеспечению пожарной безопасности и гражданской обороне.</p>
--	--	--



		<p><b>Материалы по обоснованию проекта планировки территории.</b></p> <p><u>Раздел 3 «Материал по обоснованию проекта планировки территории. Графическая часть»</u> должен быть представлен в виде схем, выполненных на цифровом топографическом плане, соответствующем требованиям, установленным федеральным органом исполнительной власти, осуществляющим функции по выработке и реализации государственной политики и нормативно-правовому регулированию в сфере строительства, архитектуры, градостроительства.</p> <p>«Материалы по обоснованию проекта планировки территории. «Графическая часть» содержит следующие схемы:</p> <ul style="list-style-type: none"> <li>а) схема расположения элементов планировочной структуры (территорий, занятых линейными объектами и (или) предназначенных для размещения линейных объектов) (масштаб 1:10000; 1:25000 при условии обеспечения читаемости линий и условных обозначений графических материалов);</li> <li>б) схема использования территории в период подготовки проекта планировки территории (масштаб 1:1000; 1:2000);</li> <li>в) схема организации улично-дорожной сети и движения транспорта (масштаб 1:1000; 1:2000);</li> <li>г) схема вертикальной планировки территории, инженерной подготовки и инженерной защиты территории (масштаб 1:1000; 1:2000);</li> <li>д) схема границ территорий объектов культурного наследия (масштаб 1:1000; 1:2000);</li> <li>е) схема границ зон с особыми условиями использования территорий, особо охраняемых природных территорий, лесничеств (масштаб 1:1000; 1:2000);</li> <li>ж) схема границ территорий, подверженных риску возникновения чрезвычайных ситуаций природного и техногенного характера (пожар, взрыв, химическое, радиоактивное заражение, затопление, подтопление, оползень, карсты, эрозия и т.д.) (масштаб 1:1000; 1:2000);</li> <li>з) схема конструктивных и планировочных решений (масштаб 1:1000; 1:2000);</li> </ul> <p>иные материалы для обоснования положений по планировке территории.</p> <p><u>Раздел 4 «Материалы по обоснованию проекта планировки территории. Пояснительная записка» содержит:</u></p> <ul style="list-style-type: none"> <li>а) описание природно-климатических условий территории, в отношении которой разрабатывается проект планировки территории;</li> </ul>
--	--	---

		<p>б) обоснование определения границ зон планируемого размещения линейных объектов;</p> <p>в) обоснование определения границ зон планируемого размещения линейных объектов, подлежащих реконструкции в связи с изменением их местоположения;</p> <p>г) обоснование определения предельных параметров застройки территории в границах зон планируемого размещения объектов капитального строительства, проектируемых в составе линейных объектов;</p> <p>д) ведомость пересечений границ зон планируемого размещения линейного объекта (объектов) с сохраняемыми объектами капитального строительства (здание, строение, сооружение, объект, строительство, которое не завершено), существующими и строящимися на момент подготовки проекта планировки территории;</p> <p>е) ведомость пересечения границ зон планируемого размещения линейного объекта (объектов) с объектами капитального строительства, строительство которых запланировано в соответствии с ранее утвержденной документацией по планировке территории;</p> <p>ж) ведомость пересечений границ зон планируемого размещения линейного объекта (объектов) с водными объектами (в том числе с водотоками, водоемами, болотами и т. д).</p> <p>Обязательным приложением к разделу 4 «Материалы по обоснованию проекта планировки территории. Пояснительная записка» являются:</p> <p>а) материалы и результаты инженерных изысканий, используемые при подготовке проекта планировки территории, приложением документов, подтверждающих соответствие лиц, выполнивших инженерные изыскания, требованиям части 2 статьи 47 Градостроительного кодекса Российской Федерации;</p> <p>б) исходные данные, используемые при подготовке проекта планировки территории;</p> <p>в) решение о подготовке документации по планировке территории с приложением задания.</p> <p><b>2. Проект межевания территории.</b></p> <p><u>Раздел 1 «Проект межевания территории. Графическая часть»</u> включает в себя чертеж (чертежи) межевания территории, выполненный на цифровом топографическом плане, соответствующем требованиям, установленным федеральным органом исполнительной власти, осуществляющим функции по выработке и реализации государственной политики и нормативно-правовому регулированию в сфере</p>
--	--	--



	<p>строительства, архитектуры, градостроительства, на котором (которых) отображаются:</p> <p>а) границы планируемых (в случае, если подготовка проекта межевания территории осуществляется в составе проекта планировки территории) и существующих элементов планировочной структуры;</p> <p>б) красные линии, утвержденные в составе проекта планировки территории, или красные линии, устанавливаемые, изменяемые, отменяемые в соответствии с пунктом 2 части 2 статьи 43 Градостроительного кодекса Российской Федерации;</p> <p>в) границы образуемых и (или) изменяемых земельных участков, условные номера образуемых земельных участков, в том числе расположенных полностью или частично в границах зоны планируемого размещения линейного объекта, в отношении которых предполагаются их резервирование и (или) изъятие для государственных или муниципальных нужд;</p> <p>г) линии отступа от красных линий в целях определения мест допустимого размещения зданий, строений, сооружений;</p> <p>д) границы земельных участков, образование которых предусмотрено схемой расположения земельного участка или земельных участков на кадастровом плане территории, срок действия которых не истек.</p> <p><u>Раздел 2 «Проект межевания территории. Текстовая часть»</u> должен содержать следующую информацию:</p> <p>а) перечень образуемых земельных участков, подготавливаемый в форме таблицы, содержащий следующие сведения:</p> <p>условные номера образуемых земельных участков;</p> <p>номера характерных точек образуемых земельных участков;</p> <p>кадастровые номера земельных участков, из которых образуются земельные участки;</p> <p>площадь образуемых земельных участков;</p> <p>способы образования земельных участков;</p> <p>сведения об отнесении (не отнесении) образуемых земельных участков к территории общего пользования;</p> <p>целевое назначение лесов, вид (виды) разрешенного использования земельного участка, количественные и качественные характеристики лесного участка, сведения о нахождении лесного участка в границах особо защитных участков лесов (в случае, если подготовка проекта межевания территории осуществляется в целях определения</p>
--	--

	<p>местоположения границ образуемых и (или) изменяемых лесных участков);</p> <p>условные номера образуемых земельных участков, кадастровые номера или иные ранее присвоенные государственные учетные номера существующих земельных участков, в отношении которых предполагаются их резервирование и (или) изъятие для государственных или муниципальных нужд, их адреса или описание местоположения, перечень и адреса, расположенных на таких земельных участках объектов недвижимого имущества (при наличии сведений о них в Едином государственном реестре недвижимости);</p> <p>перечень кадастровых номеров существующих земельных участков, на которых линейный объект может быть размещен на условиях сервитута, публичного сервитута, их адреса или описание местоположения, перечень и адреса, расположенных на таких земельных участках объектов недвижимого имущества (при наличии сведений о них в Едином государственном реестре недвижимости);</p> <p>сведения об отнесении образуемого земельного участка к определенной категории земель (в том числе в случае, если земельный участок в связи с размещением линейного объекта подлежит отнесению к определенной категории земель в силу закона без необходимости принятия решения о переводе земельного участка из состава земель этой категории в другую) или сведения о необходимости перевода земельного участка из состава земель одной категории в другую;</p> <p>б) перечень координат характерных точек образуемых земельных участков;</p> <p>в) сведения о границах территории, применительно к которой осуществляется подготовка проекта межевания, содержащие перечень координат характерных точек таких границ в системе координат, используемой для ведения Единого государственного реестра недвижимости. Координаты характерных точек границ территории, применительно к которой осуществляется подготовка проекта межевания, определяются в соответствии с требованиями к точности определения координат характерных точек границ, установленных в соответствии с Градостроительным кодексом Российской Федерации для территориальных зон;</p> <p>г) вид разрешенного использования образуемых земельных участков, предназначенных для размещения линейных объектов и объектов капитального строительства, проектируемых в составе линейного объекта, а также существующих земельных участков, занятых линейными объектами и объектами</p>
--	--



		<p>капитального строительства, входящими в состав линейных объектов, в соответствии с проектом планировки территории.</p> <p><b>Материалы по обоснованию проекта межевания территории.</b></p> <p><u>Раздел 3 «Материалы по обоснованию проекта межевания территории. Графическая часть»</u> содержит чертежи, выполненные на цифровом топографическом плане, соответствующем требованиям, установленным федеральным органом исполнительной власти, осуществляющим функции по выработке и реализации государственной политики и нормативно-правовому регулированию в сфере строительства, архитектуры, градостроительства, на которых отображаются, на которых отображаются:</p> <ul style="list-style-type: none"> <li>а) границы субъектов Российской Федерации, муниципальных образований, населенных пунктов, в которых расположена территория, применительно к которой подготавливается проект межевания;</li> <li>б) границы существующих земельных участков;</li> <li>в) границы публичных сервитутов, установленных в соответствии с законодательством Российской Федерации;</li> <li>г) границы публичных сервитутов, подлежащих установлению в соответствии с законодательством Российской Федерации;</li> <li>д) границы зон с особыми условиями использования территорий, установленные в соответствии с законодательством Российской Федерации;</li> <li>е) границы зон с особыми условиями использования территорий, подлежащие установлению, изменению в связи с размещением линейных объектов;</li> <li>ж) границы зон с особыми условиями использования территорий, подлежащие установлению, изменению в связи с размещением линейных объектов, подлежащих реконструкции в связи с их переносом из зон планируемого размещения линейных объектов либо в границах зон планируемого размещения линейных объектов;</li> <li>з) местоположение существующих объектов капитального строительства;</li> <li>и) границы особо охраняемых природных территорий;</li> <li>к) границы территорий объектов культурного наследия, включенных в единый государственный реестр объектов культурного наследия (памятников истории и культуры) народов Российской Федерации, границы территорий выявленных объектов культурного наследия;</li> </ul>
--	--	---

		<p>л) границы лесничеств, участков лесничеств, лесных кварталов, лесотаксационных выделов или частей лесотаксационных выделов.</p> <p><u>Раздел 4 «Материалы по обоснованию проекта межевания территории. Пояснительная записка»</u> содержит:</p> <p>а) обоснование определения местоположения границ образуемого земельного участка с учетом соблюдения требований к образуемым земельным участкам, в том числе требований к предельным (минимальным и (или) максимальным) размерам земельных участков;</p> <p>б) обоснование способа образования земельного участка;</p> <p>в) обоснование определения размеров образуемого земельного участка;</p> <p>г) обоснование определения границ публичного сервитута, подлежащего установлению в соответствии с законодательством Российской Федерации.</p>
7	<p>Формы представления документации по планировке территории, требования к оформлению, комплектации и передаче материалов заказчику</p>	<p>После утверждения распоряжения о внесении изменений в документацию по планировке территории материалы предоставляются в составе:</p> <ul style="list-style-type: none"> <li>- 2 экземпляра документации по планировке территории на бумажном носителе;</li> <li>- 1 экземпляр на электронном носителе;</li> <li>- в количестве экземпляров, равном количеству поселений, городских округов, в отношении территорий которых осуществлялась подготовка документации по планировке территории, и городских округов, муниципальных районов, осуществляющих ведение государственных информационных систем обеспечения градостроительной деятельности, в которых такая документация подлежит размещению. Документы на электронном носителе передаются в форматах, в которых они разрабатывались и должны быть доступны для редактирования. Наименование файлов и папок на электронном носителе должно совпадать с наименованием документов на бумажном носителе.</li> </ul> <p>Форматы электронных документов:</p> <ul style="list-style-type: none"> <li>- текстовые материалы, расчеты, графики – в форматах, совместимых с MicrosoftOffice (*.doc, xls, pdf);</li> <li>- графические материалы (чертежи и схемы) – в формате, совместимом с Autocad, Mapinfo;</li> <li>- прочие графические материалы – в форматах jpg, tiff, pdf.</li> </ul>



**Перечень координат характерных точек границ образуемых земельных участков,  
с целью строительства и размещения объекта**

**Система координат МСК 46 зона 1**

Условный номер земельного участка			:3У1.1
Площадь земельного участка			96м <sup>2</sup>
Обозначение характерных точек границы	Координаты, м		
	X	Y	
1	2	3	
1	444677.32	1296434.26	
2	444678.33	1296434.67	
3	444676.69	1296439.59	
4	444646.90	1296427.43	
5	444652.37	1296428.43	
6	444667.61	1296431.49	
1	444677.32	1296434.26	
Условный номер земельного участка			:3У1.2
Площадь земельного участка			868м <sup>2</sup>
Обозначение характерных точек границы	Координаты, м		
	X	Y	
1	444274.84	1296419.31	
2	444235.60	1296419.89	
3	444230.49	1296421.12	
4	444226.93	1296424.02	
5	444224.85	1296429.98	
6	444224.58	1296437.39	
7	444224.53	1296441.77	
8	444200.76	1296443.84	
9	444199.79	1296431.03	
10	444197.14	1296425.09	
11	444193.79	1296422.39	
12	444185.55	1296421.26	
13	444166.71	1296425.82	
14	444169.18	1296424.67	
15	444182.56	1296419.09	
16	444201.24	1296417.45	
17	444226.96	1296417.19	
18	444245.03	1296416.69	
19	444269.58	1296418.82	
1	444274.84	1296419.31	
Условный номер земельного участка			:3У2
Площадь земельного участка			6383м <sup>2</sup>
Обозначение характерных точек границы	Координаты, м		
	X	Y	
1	2	3	
1	444671.37	1296394.13	
2	444673.27	1296402.78	
3	444656.34	1296408.82	
4	444621.10	1296402.40	
5	444587.10	1296398.70	
6	444557.07	1296397.81	
7	444523.36	1296400.33	
8	444487.22	1296404.46	
9	444448.45	1296406.78	
10	444409.00	1296405.81	
11	444364.31	1296404.38	
12	444308.51	1296402.38	
13	444271.37	1296398.90	

**Перечень координат характерных точек границ образуемых земельных участков,  
с целью строительства и размещения объекта**

14	444245.61	1296396.67
15	444226.58	1296397.20
16	444200.27	1296397.46
17	444176.09	1296400.03
18	444161.58	1296381.12
19	444159.17	1296377.98
20	444156.25	1296374.17
21	444159.25	1296377.91
22	444165.17	1296374.83
23	444171.95	1296382.52
24	444180.37	1296389.52
25	444188.12	1296392.12
26	444196.32	1296392.21
27	444199.51	1296391.01
28	444217.19	1296390.98
29	444332.58	1296389.39
30	444400.07	1296388.00
31	444445.41	1296387.08
32	444496.71	1296385.49
33	444491.90	1296399.23
34	444519.11	1296396.55
35	444523.08	1296384.67
36	444566.59	1296383.20
37	444585.28	1296384.08
38	444604.44	1296386.08
39	444618.22	1296389.14
40	444634.40	1296394.02
41	444653.65	1296402.55
42	444661.52	1296403.08
43	444666.93	1296400.50
1	444671.37	1296394.13
<b>Условный номер земельного участка</b>		<u>46:07:000000:518:3У1</u>
<b>Площадь земельного участка</b>		<u>0.06м<sup>2</sup></u>
<b>Обозначение характерных точек границы</b>	<b>Координаты, м</b>	
	<b>X</b>	<b>Y</b>
<b>1</b>	<b>2</b>	<b>3</b>
1	444651.15	1296425.78
2	444651.12	1296426.03
3	444650.87	1296426.00
4	444650.90	1296425.75
1	444651.15	1296425.78
<b>Условный номер земельного участка</b>		<u>46:07:000000:518:3У2</u>
<b>Площадь земельного участка</b>		<u>1.53м<sup>2</sup></u>
<b>Обозначение характерных точек границы</b>	<b>Координаты, м</b>	
	<b>X</b>	<b>Y</b>
<b>1</b>	<b>2</b>	<b>3</b>
1	444630.68	1296417.35
2	444630.81	1296421.84
3	444630.47	1296421.74
4	444630.33	1296417.36
1	444630.68	1296417.35
<b>Условный номер земельного участка</b>		<u>46:07:000000:518:3У3</u>
<b>Площадь земельного участка</b>		<u>0.06м<sup>2</sup></u>
<b>Обозначение характерных точек границы</b>	<b>Координаты, м</b>	
	<b>X</b>	<b>Y</b>
<b>1</b>	<b>2</b>	<b>3</b>
1	444493.01	1296406.34



**Перечень координат характерных точек границ образуемых земельных участков,  
с целью строительства и размещения объекта**

2	444492.98	1296406.59
3	444492.73	1296406.56
4	444492.76	1296406.31
1	444493.01	1296406.34

<b>Условный номер земельного участка</b>		<u>46:07:000000:518:3У4</u>
<b>Площадь земельного участка</b>		<u>0.06м<sup>2</sup></u>
<b>Обозначение характерных точек границы</b>	<b>Координаты, м</b>	
	<b>X</b>	<b>Y</b>
<b>1</b>	<b>2</b>	<b>3</b>
1	444411.29	1296396.43
2	444411.26	1296396.68
3	444411.01	1296396.65
4	444411.04	1296396.40
1	444411.29	1296396.43

<b>Условный номер земельного участка</b>		<u>46:07:000000:518:3У5</u>
<b>Площадь земельного участка</b>		<u>0.06м<sup>2</sup></u>
<b>Обозначение характерных точек границы</b>	<b>Координаты, м</b>	
	<b>X</b>	<b>Y</b>
<b>1</b>	<b>2</b>	<b>3</b>
1	444217.65	1296398.36
2	444217.77	1296398.58
3	444217.55	1296398.70
4	444411.04	1296396.40
5	444217.43	1296398.48
1	444217.65	1296398.36

<b>Условный номер земельного участка</b>		<u>46:07:000000:518:3У6</u>
<b>Площадь земельного участка</b>		<u>0.06м<sup>2</sup></u>
<b>Обозначение характерных точек границы</b>	<b>Координаты, м</b>	
	<b>X</b>	<b>Y</b>
<b>1</b>	<b>2</b>	<b>3</b>
1	444174.73	1296420.65
2	444174.85	1296420.87
3	444174.63	1296420.99
4	444174.51	1296420.77
1	444174.73	1296420.65

<b>Условный номер земельного участка</b>		<u>46:07:000000:518:3У7</u>
<b>Площадь земельного участка</b>		<u>0.06м<sup>2</sup></u>
<b>Обозначение характерных точек границы</b>	<b>Координаты, м</b>	
	<b>X</b>	<b>Y</b>
<b>1</b>	<b>2</b>	<b>3</b>
1	443962.77	1296533.29
2	443962.89	1296533.51
3	443962.67	1296533.63
4	443962.55	1296533.41
1	443962.77	1296533.29

<b>Условный номер земельного участка</b>		<u>46:07:000000:518:3У8</u>
<b>Площадь земельного участка</b>		<u>0.06м<sup>2</sup></u>
<b>Обозначение характерных точек границы</b>	<b>Координаты, м</b>	
	<b>X</b>	<b>Y</b>
<b>1</b>	<b>2</b>	<b>3</b>
1	443895.10	1296569.68
2	443895.22	1296569.90
3	443895.00	1296570.02
4	443894.88	1296569.80

**Перечень координат характерных точек границ образуемых земельных участков,  
с целью строительства и размещения объекта**

<i>1</i>	443895.10	1296569.68
<b>Условный номер земельного участка</b>		<u>46:07:000000:518:3У9</u>
<b>Площадь земельного участка</b>		<u>0.06м<sup>2</sup></u>
<b>Обозначение характерных точек границы</b>	<b>Координаты, м</b>	
	<b>X</b>	<b>Y</b>
<b>1</b>	<b>2</b>	<b>3</b>
<i>1</i>	443840.33	1296598.37
<i>2</i>	443840.45	1296598.59
<i>3</i>	443840.23	1296598.71
<i>4</i>	443840.11	1296598.49
<i>1</i>	443840.33	1296598.37
<b>Условный номер земельного участка</b>		<u>46:07:000000:518:3У10</u>
<b>Площадь земельного участка</b>		<u>0.06м<sup>2</sup></u>
<b>Обозначение характерных точек границы</b>	<b>Координаты, м</b>	
	<b>X</b>	<b>Y</b>
<b>1</b>	<b>2</b>	<b>3</b>
<i>1</i>	443791.29	1296624.26
<i>2</i>	443791.21	1296624.02
<i>3</i>	443790.97	1296624.10
<i>4</i>	443791.05	1296624.34
<i>1</i>	443791.29	1296624.26
<b>Условный номер земельного участка</b>		<u>46:07:000000:518:3У11</u>
<b>Площадь земельного участка</b>		<u>0.06м<sup>2</sup></u>
<b>Обозначение характерных точек границы</b>	<b>Координаты, м</b>	
	<b>X</b>	<b>Y</b>
<b>1</b>	<b>2</b>	<b>3</b>
<i>1</i>	442998.67	1296290.13
<i>2</i>	442998.76	1296290.36
<i>3</i>	442998.53	1296290.45
<i>4</i>	442998.44	1296290.22
<i>1</i>	442998.67	1296290.13
<b>Условный номер земельного участка</b>		<u>46:07:000000:518:3У12</u>
<b>Площадь земельного участка</b>		<u>0.07м<sup>2</sup></u>
<b>Обозначение характерных точек границы</b>	<b>Координаты, м</b>	
	<b>X</b>	<b>Y</b>
<b>1</b>	<b>2</b>	<b>3</b>
<i>1</i>	442977.63	1296240.94
<i>2</i>	442977.83	1296241.10
<i>3</i>	442977.67	1296241.30
<i>4</i>	442977.47	1296241.14
<i>1</i>	442977.63	1296240.94
<b>Условный номер земельного участка</b>		<u>46:07:110301:49:3У1</u>
<b>Площадь земельного участка</b>		<u>336м<sup>2</sup></u>
<b>Обозначение характерных точек границы</b>	<b>Координаты, м</b>	
	<b>X</b>	<b>Y</b>
<b>1</b>	<b>2</b>	<b>3</b>
<i>1</i>	444519.11	1296396.55
<i>2</i>	444491.90	1296399.23
<i>3</i>	444496.71	1296385.49
<i>4</i>	444523.08	1296384.67
<i>1</i>	444519.11	1296396.55



**Перечень координат характерных точек границ образуемых земельных участков,  
с целью строительства и размещения объекта**

Условный номер земельного участка		46:07:110401:203:3У1	
Площадь земельного участка		159м <sup>2</sup>	
Обозначение характерных точек границы	Координаты, м		
	X	Y	
1	2	3	
1	444142.85	1296357.70	
2	444147.04	1296354.28	
3	444165.17	1296374.83	
4	444159.17	1296377.98	
5	444156.25	1296374.17	
1	444142.85	1296357.70	

Условный номер земельного участка		:3У3	
Площадь земельного участка		23943м <sup>2</sup>	
Обозначение характерных точек границы	Координаты, м		
	X	Y	
1	2	3	
1	444069.23	1296474.77	
2	443891.32	1296578.74	
3	443881.70	1296585.38	
4	443882.16	1296589.61	
5	443884.03	1296592.98	
6	443872.09	1296609.44	
7	443857.71	1296602.96	
8	443848.89	1296603.72	
9	443843.20	1296606.15	
10	443811.35	1296621.22	
11	443778.59	1296635.17	
12	443740.30	1296649.78	
13	443715.71	1296657.07	
14	443675.96	1296666.76	
15	443633.55	1296673.59	
16	443570.30	1296681.15	
17	443528.65	1296684.26	
18	443517.95	1296691.84	
19	443502.74	1296682.21	
20	443361.69	1296667.79	
21	443336.61	1296693.54	
22	443318.23	1296691.74	
23	443279.60	1296684.46	
24	443235.40	1296669.43	
25	443199.03	1296649.02	
26	443181.13	1296638.39	
27	443163.93	1296626.69	
28	443147.59	1296613.54	
29	443133.95	1296600.94	
30	443124.60	1296590.83	
31	443118.46	1296583.51	
32	443111.38	1296574.89	

**Перечень координат характерных точек границ образуемых земельных участков,  
с целью строительства и размещения объекта**

33	443130.22	1296582.20
34	443192.55	1296618.05
35	443269.49	1296651.42
36	443362.86	1296663.86
37	443372.41	1296655.06
38	443409.40	1296655.63
39	443440.55	1296657.00
40	443455.22	1296656.04
41	443469.25	1296662.42
42	443493.73	1296661.08
43	443516.05	1296650.32
44	443601.04	1296646.68
45	443689.93	1296631.48
46	443728.95	1296619.80
47	443789.94	1296595.93
48	443795.71	1296582.21
49	443790.45	1296577.03
50	443800.30	1296566.45
51	443810.76	1296579.47
52	443826.73	1296590.53
53	443846.85	1296579.88
54	443891.93	1296556.64
55	443949.36	1296525.01
56	443972.41	1296512.92
57	443972.45	1296512.99
58	443978.27	1296523.92
59	444028.91	1296496.97
1	444069.23	1296474.77
60	443962.77	1296533.29
61	443962.89	1296533.51
62	443962.67	1296533.63
63	443962.55	1296533.41
60	443962.77	1296533.29
64	443895.10	1296569.68
65	443895.22	1296569.90
66	443895.00	1296570.02
67	443894.88	1296569.80
64	443895.10	1296569.68
68	443840.33	1296598.37
69	443840.45	1296598.59
70	443840.23	1296598.71
71	443840.11	1296598.49
68	443840.33	1296598.37
72	443786.51	1296607.38
73	443788.02	1296611.68
74	443787.78	1296611.76
75	443786.27	1296607.46
72	443786.51	1296607.38
76	443791.21	1296624.02



**Перечень координат характерных точек границ образуемых земельных участков,  
с целью строительства и размещения объекта**

77	443791.29	1296624.26
78	443791.05	1296624.34
79	443790.97	1296624.10
76	443791.21	1296624.02

<b>Условный номер земельного участка</b>		<u>46:07:110401:88:3У1</u>
<b>Площадь земельного участка</b>		<u>4467м<sup>2</sup></u>
<b>Обозначение характерных точек границы</b>	<b>Координаты, м</b>	
	<b>X</b>	<b>Y</b>
<b>1</b>	<b>2</b>	<b>3</b>
1	444156.25	1296374.17
2	444176.09	1296400.03
3	444158.97	1296409.11
4	444121.09	1296430.45
5	444025.85	1296484.87
6	443949.36	1296525.01
7	443891.93	1296556.64
8	443846.85	1296579.88
9	443826.73	1296590.53
10	443810.76	1296579.47
11	443800.30	1296566.45
12	443800.43	1296566.31
13	443811.86	1296577.67
14	443818.47	1296583.02
15	443818.47	1296583.02
16	443823.58	1296584.42
17	443829.55	1296584.04
18	443858.01	1296569.48
19	443885.32	1296552.40
20	444032.09	1296466.91
21	444125.27	1296411.50
22	444142.87	1296402.62
23	444150.16	1296400.28
24	444157.45	1296398.00
25	444159.27	1296394.71
26	444156.79	1296389.83
27	444136.26	1296363.08
28	444142.85	1296357.70
29	444149.55	1296365.94
1	444156.25	1296374.17

<b>Условный номер земельного участка</b>		<u>46:07:111103:34:3У1</u>
<b>Площадь земельного участка</b>		<u>2711м<sup>2</sup></u>
<b>Обозначение характерных точек границы</b>	<b>Координаты, м</b>	
	<b>X</b>	<b>Y</b>
<b>1</b>	<b>2</b>	<b>3</b>
1	443502.74	1296682.21
2	443517.92	1296691.84
3	443503.44	1296693.15
4	443489.81	1296686.83
5	443467.22	1296688.46
6	443453.01	1296689.70
7	443412.82	1296692.00
8	443407.01	1296694.10
9	443397.17	1296694.75
10	443390.40	1296693.21
11	443351.69	1296695.02
12	443336.61	1296693.54
13	443361.69	1296667.79
1	443502.74	1296682.21

**Перечень координат характерных точек границ образуемых земельных участков,  
с целью строительства и размещения объекта**

Условный номер земельного участка		3У4
Площадь земельного участка		11307м <sup>2</sup>
Обозначение характерных точек границы	Координаты, м	
	X	Y
1	2	3
1	443372.41	1296655.06
2	443362.86	1296663.86
3	443269.49	1296651.42
4	443192.55	1296618.05
5	443130.22	1296582.20
6	443111.38	1296574.89
7	443104.86	1296566.96
8	443096.92	1296555.32
9	443088.73	1296539.52
10	443078.47	1296521.56
11	443070.89	1296509.11
12	443065.48	1296495.96
13	443058.19	1296477.48
14	443054.24	1296475.33
15	443048.09	1296477.54
16	443044.46	1296479.98
17	443040.73	1296477.99
18	443027.05	1296469.22
19	443034.76	1296454.58
20	443037.92	1296446.00
21	443039.74	1296436.71
22	443038.90	1296429.84
23	443034.70	1296410.66
24	443028.34	1296391.86
25	443017.57	1296364.23
26	443008.82	1296346.14
27	443000.96	1296329.74
28	442996.85	1296326.50
29	443002.81	1296324.84
30	443012.28	1296348.81
31	443025.10	1296381.27
32	443029.93	1296389.00
33	443036.90	1296396.38
34	443045.84	1296399.53
35	443055.51	1296400.09
36	443074.78	1296398.56
37	443092.85	1296437.92
38	443099.85	1296458.50
39	443123.06	1296513.38
40	443135.37	1296540.74
41	443146.66	1296568.89
42	443177.69	1296594.35
43	443211.90	1296616.84
44	443239.58	1296635.29
45	443267.02	1296646.37
46	443296.69	1296651.90
47	443340.05	1296654.55
1	443372.41	1296655.06
48	443045.90	1296404.80
49	443045.67	1296404.89
50	443045.76	1296405.12
51	443045.99	1296405.03
48	443045.90	1296404.80



**Перечень координат характерных точек границ образуемых земельных участков,  
с целью строительства и размещения объекта**

52	443074.45	1296459.62
53	443069.92	1296461.26
54	443068.04	1296456.62
55	443067.79	1296456.71
56	443069.77	1296461.59
57	443074.54	1296459.86
52	443074.45	1296459.62
<b>Условный номер земельного участка</b>		<u>46:07:110501:43:3V1</u>
<b>Площадь земельного участка</b>		<u>1988м<sup>2</sup></u>
<b>Обозначение характерных точек границы</b>	<b>Координаты, м</b>	
	<b>X</b>	<b>Y</b>
<b>1</b>	<b>2</b>	<b>3</b>
1	443041.15	1296359.43
2	443047.15	1296374.56
3	443054.47	1296382.78
4	443068.55	1296382.69
5	443074.78	1296398.56
6	443055.51	1296400.09
7	443045.84	1296399.53
8	443036.90	1296396.38
9	443029.93	1296389.00
10	443025.10	1296381.27
11	443012.28	1296348.81
12	443002.81	1296324.84
13	443017.19	1296321.32
1	443041.15	1296359.43
14	443020.00	1296344.36
15	443020.09	1296344.59
16	443019.86	1296344.68
17	443019.77	1296344.45
14	443020.00	1296344.36
<b>Условный номер земельного участка</b>		<u>:3V5.1</u>
<b>Площадь земельного участка</b>		<u>212м<sup>2</sup></u>
<b>Обозначение характерных точек границы</b>	<b>Координаты, м</b>	
	<b>X</b>	<b>Y</b>
<b>1</b>	<b>2</b>	<b>3</b>
1	442973.51	1296188.95
2	442976.01	1296188.34
3	442976.31	1296189.58
4	442995.54	1296242.85
5	442996.66	1296245.63
6	443001.21	1296243.79
7	443006.08	1296255.85
8	443001.57	1296257.51
9	443002.73	1296260.44
10	443047.15	1296374.56
11	443041.14	1296359.41
1	442973.51	1296188.95
<b>Условный номер земельного участка</b>		<u>:3V5.2</u>
<b>Площадь земельного участка</b>		<u>1825м<sup>2</sup></u>
<b>Обозначение характерных точек границы</b>	<b>Координаты, м</b>	
	<b>X</b>	<b>Y</b>
<b>1</b>	<b>2</b>	<b>3</b>
1	442951.47	1296194.86
2	443002.81	1296324.84

**Перечень координат характерных точек границ образуемых земельных участков,  
с целью строительства и размещения объекта**

3	442996.85	1296326.50
4	442991.20	1296322.06
5	442985.07	1296313.64
6	442985.74	1296307.25
7	442975.23	1296279.45
8	442966.51	1296283.07
9	442953.85	1296251.77
10	442962.32	1296248.24
11	442956.12	1296231.13
12	442950.33	1296224.88
13	442947.63	1296216.68
14	442934.31	1296210.44
1	442951.47	1296194.86

<b>Условный номер земельного участка</b>		<b>:3У6</b>
<b>Площадь земельного участка</b>		<b>140м<sup>2</sup></b>
<b>Обозначение характерных точек границы</b>	<b>Координаты, м</b>	
	<b>X</b>	<b>Y</b>
<b>1</b>	<b>2</b>	<b>3</b>
1	443061.72	1296373.32
2	443066.36	1296377.09
3	443068.55	1296382.69
4	443054.47	1296382.78
5	443047.15	1296374.56
6	443061.72	1296373.32

<b>Условный номер земельного участка</b>		<b>:3У7</b>
<b>Площадь земельного участка</b>		<b>140м<sup>2</sup></b>
<b>Обозначение характерных точек границы</b>	<b>Координаты, м</b>	
	<b>X</b>	<b>Y</b>
<b>1</b>	<b>2</b>	<b>3</b>
1	443004.29	1296146.75
2	442999.60	1296153.22
3	442980.39	1296164.94
4	442975.00	1296172.64
5	442975.52	1296186.31
6	442976.01	1296188.34
7	442973.51	1296188.95
8	442959.11	1296192.31
9	442951.47	1296194.86
10	442935.47	1296200.20
11	442936.77	1296188.40
12	442937.69	1296180.57
13	442945.48	1296181.12
14	442948.72	1296179.21
15	442948.35	1296173.49
16	442941.82	1296162.44
17	442942.01	1296139.98
18	442948.23	1296128.65
19	442942.02	1296099.92
20	442942.05	1296089.71
21	442961.14	1296108.76
22	442985.49	1296112.92
23	442983.96	1296130.95
24	442983.97	1296132.40
25	442984.52	1296133.32
26	442986.84	1296134.03
1	443004.29	1296146.75
27	442979.90	1296143.59

**Перечень координат характерных точек границ образуемых земельных участков,  
с целью строительства и размещения объекта**

28	442979.67	1296143.50
29	442979.58	1296143.73
30	442979.81	1296143.82
27	442979.90	1296143.59
31	442961.14	1296188.15
32	442955.01	1296188.27
33	442955.02	1296188.59
34	442961.15	1296188.46
31	442961.14	1296188.15
<b>Условный номер земельного участка</b>		<u>46:07:111105:5:3У1</u>
<b>Площадь земельного участка</b>		<u>8482м<sup>2</sup></u>
<b>Обозначение характерных точек границы</b>	<b>Координаты, м</b>	
	<b>X</b>	<b>Y</b>
<b>1</b>	<b>2</b>	<b>3</b>
1	442981.55	1296044.59
2	442983.17	1296112.51
3	442985.49	1296112.91
4	442987.01	1296095.07
5	442987.60	1296082.29
6	442987.64	1296071.37
7	442987.29	1296062.47
8	442985.71	1296048.46
9	442983.69	1296037.70
10	442977.73	1296020.49
11	442970.51	1296001.16
12	442958.24	1295977.73
13	442944.82	1295959.61
14	442920.25	1295936.39
15	442850.45	1295884.61
16	442774.19	1295827.62
17	442750.39	1295809.65
18	442741.82	1295804.82
19	442726.67	1295792.05
20	442702.87	1295769.96
21	442673.17	1295738.35
22	442648.20	1295707.89
23	442618.85	1295665.41
24	442596.34	1295630.27
25	442598.11	1295627.74
26	442593.59	1295618.95
27	442590.58	1295619.31
28	442570.92	1295576.94
29	442573.10	1295574.76
30	442569.14	1295565.29
31	442566.36	1295565.44
32	442551.17	1295521.57
33	442552.97	1295519.79
34	442550.51	1295510.62
35	442547.61	1295509.95
36	442495.94	1295315.40
37	442478.98	1295231.77
38	442473.81	1295170.21
39	442473.50	1295128.30
40	442476.95	1295079.47
41	442501.30	1294952.83
42	442516.07	1294876.44
43	442532.46	1294806.26
44	442544.50	1294747.48



**Перечень координат характерных точек границ образуемых земельных участков,  
с целью строительства и размещения объекта**

45	442554.65	1294698.36
46	442561.50	1294658.18
47	442561.76	1294656.22
48	442535.62	1294749.99
49	442471.28	1295075.35
50	442468.14	1295166.01
51	442472.85	1295233.77
52	442492.20	1295321.90
53	442548.88	1295531.18
54	442570.15	1295587.92
55	442593.01	1295635.29
56	442647.60	1295713.28
57	442706.99	1295781.86
58	442931.83	1295952.62
59	442953.21	1295976.44
1	442981.55	1296044.59

**Условный номер земельного участка**

46:07:111105:5:3У2

**Площадь земельного участка**

64м<sup>2</sup>

Обозначение характерных точек границы	Координаты, м	
	X	Y
1	2	3
1	442608.48	1294495.60
2	442606.73	1294504.93
3	442602.64	1294514.37
4	442600.49	1294517.10
5	442604.92	1294494.85
6	442608.48	1294495.60
1	442608.48	1294495.60

**Условный номер земельного участка**

:3У8.1

**Площадь земельного участка**

37937м<sup>2</sup>

Обозначение характерных точек границы	Координаты, м	
	X	Y
1	2	3
1	442564.71	1294634.60
2	442504.63	1294809.47
3	442494.14	1294859.47
4	442472.55	1294963.61
5	442460.02	1295022.62
6	442451.29	1295076.44
7	442449.04	1295118.41
8	442448.49	1295169.37
9	442450.89	1295209.15
10	442456.73	1295251.52
11	442466.74	1295300.11
12	442488.81	1295386.39
13	442501.08	1295434.16
14	442511.93	1295474.40
15	442525.02	1295517.99
16	442540.86	1295566.82
17	442557.36	1295608.69
18	442571.82	1295637.09
19	442590.13	1295668.39
20	442605.62	1295693.33
21	442626.74	1295721.62
22	442642.62	1295741.49
23	442650.66	1295753.30
24	442650.24	1295762.51
25	442643.09	1295772.89

**Перечень координат характерных точек границ образуемых земельных участков,  
с целью строительства и размещения объекта**

26	442627.06	1295787.63
27	442636.86	1295799.26
28	442654.61	1295786.48
29	442663.68	1295780.48
30	442670.02	1295779.70
31	442678.98	1295783.54
32	442687.11	1295790.71
33	442724.01	1295825.42
34	442730.55	1295833.43
35	442757.95	1295856.52
36	442816.63	1295903.15
37	442890.10	1295964.02
38	442908.24	1295982.67
39	442919.12	1295996.78
40	442930.96	1296018.39
41	442938.83	1296041.52
42	442942.11	1296065.87
43	442942.05	1296089.71
44	442961.14	1296108.76
45	442983.17	1296112.52
46	442983.17	1296112.51
47	442981.55	1296044.59
48	442953.21	1295976.44
49	442931.83	1295952.62
50	442706.99	1295781.86
51	442647.60	1295713.28
52	442593.01	1295635.29
53	442570.15	1295587.92
54	442548.88	1295531.18
55	442492.20	1295321.90
56	442472.85	1295233.77
57	442468.14	1295166.01
58	442471.28	1295075.35
59	442535.62	1294749.99
60	442561.78	1294656.16
61	442561.76	1294656.22
1	442564.71	1294634.60

<b>Условный номер земельного участка</b>		<u>:3У8.2</u>
<b>Площадь земельного участка</b>		<u>240м<sup>2</sup></u>
<b>Обозначение характерных точек границы</b>	<b>Координаты, м</b>	
	<b>X</b>	<b>Y</b>
<b>1</b>	<b>2</b>	<b>3</b>
1	442412.35	1294152.75
2	442420.71	1294160.92
3	442359.09	1294129.81
4	442356.50	1294129.29
5	442352.00	1294124.93
6	442360.34	1294126.62
1	442412.35	1294152.75

<b>Условный номер земельного участка</b>		<u>:3У8.3</u>
<b>Площадь земельного участка</b>		<u>970м<sup>2</sup></u>
<b>Обозначение характерных точек границы</b>	<b>Координаты, м</b>	
	<b>X</b>	<b>Y</b>
<b>1</b>	<b>2</b>	<b>3</b>
1	442134.38	1294000.95
2	442123.04	1293997.86
3	442110.51	1293989.30
4	442002.07	1293950.30

**Перечень координат характерных точек границ образуемых земельных участков,  
с целью строительства и размещения объекта**

5	441934.64	1293946.48
6	441923.14	1293938.97
7	441984.05	1293944.20
8	442012.02	1293949.03
9	442054.31	1293964.48
10	442111.75	1293985.48
1	442134.38	1294000.95

Условный номер земельного участка		:3У8.4
Площадь земельного участка		114м <sup>2</sup>
Обозначение характерных точек границы	Координаты, м	
	X	Y
1	2	3
1	442604.92	1294494.85
2	442600.49	1294517.09
3	442595.64	1294523.23
4	442594.90	1294523.68
5	442600.68	1294493.95
1	442604.92	1294494.85

Условный номер земельного участка		:3У8.5
Площадь земельного участка		3524м <sup>2</sup>
Обозначение характерных точек границы	Координаты, м	
	X	Y
1	2	3
1	441911.39	1293931.73
2	441915.15	1293934.05
3	441876.26	1293930.14
4	441839.55	1293929.04
5	441745.34	1293926.23
6	441705.53	1293924.72
7	441681.83	1293921.49
8	441657.64	1293918.12
9	441713.21	1293899.60
10	441719.91	1293897.14
11	441746.65	1293888.15
12	441745.07	1293895.07
13	441748.02	1293902.54
14	441756.06	1293907.24
15	441781.26	1293911.20
16	441785.45	1293910.50
17	441794.89	1293911.91
18	441799.54	1293914.52
19	441876.90	1293925.82
1	441911.39	1293931.73

Условный номер земельного участка		46:07:000000:919:3У1
Площадь земельного участка		16242м <sup>2</sup>
Обозначение характерных точек границы	Координаты, м	
	X	Y
1	2	3
1	442420.71	1294160.92
2	442426.64	1294166.64
3	442432.38	1294173.58
4	442441.48	1294186.65
5	442464.96	1294220.11
6	442486.46	1294254.80
7	442496.51	1294272.95
8	442517.92	1294318.79
9	442531.12	1294351.91



**Перечень координат характерных точек границ образуемых земельных участков,  
с целью строительства и размещения объекта**

10	442545.25	1294395.55
11	442552.86	1294425.19
12	442560.32	1294465.28
13	442564.30	1294495.72
14	442566.40	1294503.41
15	442571.66	1294509.27
16	442578.24	1294511.26
17	442586.46	1294508.89
18	442591.73	1294503.61
19	442595.63	1294492.89
20	442600.68	1294493.95
21	442594.90	1294523.68
22	442584.93	1294529.66
23	442576.60	1294532.59
24	442570.26	1294541.50
25	442569.56	1294550.59
26	442568.47	1294593.42
27	442567.32	1294608.74
28	442566.14	1294624.09
29	442564.71	1294634.60
30	442504.63	1294809.47
31	442508.52	1294790.91
32	442518.66	1294741.96
33	442526.46	1294705.27
34	442534.46	1294664.09
35	442538.89	1294633.57
36	442542.63	1294591.01
37	442543.29	1294546.99
38	442541.38	1294511.74
39	442536.23	1294469.04
40	442531.11	1294435.14
41	442525.33	1294415.67
42	442507.97	1294360.33
43	442493.43	1294323.98
44	442471.91	1294280.11
45	442450.30	1294241.65
46	442427.54	1294209.93
47	442407.03	1294185.38
48	442373.87	1294146.12
49	442356.50	1294129.29
50	442359.09	1294129.81
1	442420.71	1294160.92
<b>Условный номер земельного участка</b>		<u>46:07:000000:919:3У2</u>
<b>Площадь земельного участка</b>		<u>2518м<sup>2</sup></u>
<b>Обозначение характерных точек границы</b>	<b>Координаты, м</b>	
	<b>X</b>	<b>Y</b>
<b>1</b>	<b>2</b>	<b>3</b>
1	442123.04	1293997.86
2	442110.13	1293994.33
3	442083.23	1293987.68
4	442049.15	1293981.44
5	442012.81	1293974.79
6	441967.19	1293967.82
7	441934.64	1293946.48
8	442002.07	1293950.30
9	442110.51	1293989.30
1	442123.04	1293997.86
<b>Условный номер земельного участка</b>		<u>46:07:000000:920:3У1</u>

**Перечень координат характерных точек границ образуемых земельных участков,  
с целью строительства и размещения объекта**

Площадь земельного участка		8242м <sup>2</sup>	
Обозначение характерных точек границы	Координаты, м		
	X	Y	
1	2	3	
1	442412.35	1294152.75	
2	442360.34	1294126.62	
3	442352.00	1294124.93	
4	442349.25	1294122.27	
5	442319.29	1294096.97	
6	442279.18	1294068.77	
7	442254.05	1294053.49	
8	442223.91	1294037.05	
9	442184.07	1294018.19	
10	442142.78	1294003.24	
11	442134.38	1294000.95	
12	442111.75	1293985.48	
13	442012.02	1293949.03	
14	442046.13	1293955.39	
15	442081.42	1293961.96	
16	442112.86	1293968.96	
17	442145.41	1293978.77	
18	442189.19	1293994.17	
19	442237.56	1294016.08	
20	442275.11	1294037.81	
21	442300.62	1294054.71	
22	442352.94	1294095.27	
23	442389.82	1294129.24	
1	442412.35	1294152.75	
Условный номер земельного участка		46:07:000000:920:3Y2	
Площадь земельного участка		189м <sup>2</sup>	
Обозначение характерных точек границы	Координаты, м		
	X	Y	
1	2	3	
1	441920.18	1293933.24	
2	441932.15	1293935.29	
3	441984.05	1293944.20	
4	441923.14	1293938.97	
5	441913.41	1293932.97	
6	441913.39	1293932.08	
1	441920.18	1293933.24	
Условный номер земельного участка		46:07:111105:7:3Y1	
Площадь земельного участка		3552м <sup>2</sup>	
Обозначение характерных точек границы	Координаты, м		
	X	Y	
1	2	3	
1	441967.19	1293967.82	
2	441914.72	1293959.81	
3	441796.32	1293939.33	
4	441790.66	1293940.68	
5	441780.67	1293939.22	
6	441776.20	1293935.75	
7	441705.53	1293924.72	
8	441745.34	1293926.23	
9	441876.14	1293930.13	
10	441915.15	1293934.05	
11	441923.14	1293938.97	
12	441934.64	1293946.48	

**Перечень координат характерных точек границ образуемых земельных участков,  
с целью строительства и размещения объекта**

<i>1</i>	<i>441967.19</i>	<i>1293967.82</i>
<b>Условный номер земельного участка</b>		<u><i>46:11:142101:2:3У1</i></u>
<b>Площадь земельного участка</b>		<u><i>571м<sup>2</sup></i></u>
<b>Обозначение характерных точек границы</b>	<b>Координаты, м</b>	
	<b>X</b>	<b>Y</b>
<b>1</b>	<b>2</b>	<b>3</b>
<i>1</i>	<i>441763.85</i>	<i>1293878.35</i>
<i>2</i>	<i>441758.73</i>	<i>1293879.67</i>
<i>3</i>	<i>441747.12</i>	<i>1293886.10</i>
<i>4</i>	<i>441746.65</i>	<i>1293888.13</i>
<i>5</i>	<i>441719.69</i>	<i>1293897.17</i>
<i>6</i>	<i>441726.07</i>	<i>1293890.39</i>
<i>7</i>	<i>441732.12</i>	<i>1293880.85</i>
<i>8</i>	<i>441739.32</i>	<i>1293873.14</i>
<i>9</i>	<i>441749.72</i>	<i>1293866.74</i>
<i>10</i>	<i>441761.78</i>	<i>1293864.16</i>
<i>1</i>	<i>441763.85</i>	<i>1293878.35</i>
<b>Условный номер земельного участка</b>		<u><i>46:11:142101:2:3У2</i></u>
<b>Площадь земельного участка</b>		<u><i>3319м<sup>2</sup></i></u>
<b>Обозначение характерных точек границы</b>	<b>Координаты, м</b>	
	<b>X</b>	<b>Y</b>
<b>1</b>	<b>2</b>	<b>3</b>
<i>1</i>	<i>441686.06</i>	<i>1293901.62</i>
<i>2</i>	<i>441704.49</i>	<i>1293899.18</i>
<i>3</i>	<i>441681.05</i>	<i>1293895.54</i>
<i>4</i>	<i>441651.30</i>	<i>1293890.12</i>
<i>5</i>	<i>441622.72</i>	<i>1293887.94</i>
<i>6</i>	<i>441584.81</i>	<i>1293885.05</i>
<i>7</i>	<i>441533.94</i>	<i>1293884.18</i>
<i>8</i>	<i>441536.42</i>	<i>1293911.22</i>
<i>9</i>	<i>441542.99</i>	<i>1293911.53</i>
<i>10</i>	<i>441581.15</i>	<i>1293912.86</i>
<i>11</i>	<i>441583.73</i>	<i>1293915.15</i>
<i>1</i>	<i>441686.06</i>	<i>1293901.62</i>
<b>Условный номер земельного участка</b>		<u><i>:3У9</i></u>
<b>Площадь земельного участка</b>		<u><i>1220м<sup>2</sup></i></u>
<b>Обозначение характерных точек границы</b>	<b>Координаты, м</b>	
	<b>X</b>	<b>Y</b>
<b>1</b>	<b>2</b>	<b>3</b>
<i>1</i>	<i>441719.91</i>	<i>1293897.14</i>
<i>2</i>	<i>441713.21</i>	<i>1293899.60</i>
<i>3</i>	<i>441657.64</i>	<i>1293918.12</i>
<i>4</i>	<i>441640.65</i>	<i>1293915.69</i>
<i>5</i>	<i>441620.39</i>	<i>1293914.37</i>
<i>6</i>	<i>441609.36</i>	<i>1293918.23</i>
<i>7</i>	<i>441605.62</i>	<i>1293927.44</i>
<i>8</i>	<i>441604.97</i>	<i>1293935.85</i>
<i>9</i>	<i>441595.93</i>	<i>1293938.89</i>
<i>10</i>	<i>441589.49</i>	<i>1293939.59</i>
<i>11</i>	<i>441589.52</i>	<i>1293925.26</i>
<i>12</i>	<i>441587.29</i>	<i>1293918.31</i>
<i>13</i>	<i>441583.73</i>	<i>1293915.15</i>
<i>1</i>	<i>441719.91</i>	<i>1293897.14</i>
<b>Условный номер земельного участка</b>		<u><i>46:11:142101:3:3У1</i></u>
<b>Площадь земельного участка</b>		<u><i>24167м<sup>2</sup></i></u>
<b>Обозначение характерных точек</b>		
<b>Координаты, м</b>		



**Перечень координат характерных точек границ образуемых земельных участков,  
с целью строительства и размещения объекта**

<b>границы</b>	<b>X</b>	<b>Y</b>
<b>1</b>	<b>2</b>	<b>3</b>
1	440669.97	1293855.93
2	440704.20	1293815.58
3	440705.09	1293815.88
4	440700.49	1293828.30
5	440699.98	1293834.96
6	440704.29	1293843.13
7	440734.57	1293858.10
8	440774.68	1293874.96
9	440833.86	1293892.97
10	440875.99	1293901.56
11	440906.10	1293905.31
12	440951.99	1293908.32
13	440990.92	1293909.09
14	441039.84	1293906.98
15	441094.25	1293903.17
16	441188.87	1293893.44
17	441229.01	1293890.17
18	441279.22	1293886.88
19	441311.58	1293885.52
20	441324.67	1293884.92
21	441390.64	1293883.86
22	441431.30	1293884.63
23	441533.94	1293884.18
24	441536.42	1293911.22
25	441504.84	1293910.20
26	441429.91	1293910.06
27	441359.90	1293910.05
28	441326.20	1293911.48
29	441312.56	1293912.14
30	441270.71	1293914.12
31	441204.04	1293918.86
32	441169.20	1293922.72
33	441112.29	1293928.95
34	441043.92	1293939.38
35	441005.91	1293942.31
36	440965.64	1293942.67
37	440929.70	1293940.12
38	440894.68	1293935.26
39	440846.95	1293925.64
40	440693.70	1293867.29
41	440675.93	1293857.96
1	440669.97	1293855.93
42	441002.72	1293926.59
43	441003.71	1293926.71
44	441003.58	1293927.71
45	441002.59	1293927.59
42	441002.72	1293926.59
46	440707.95	1293853.28
47	440707.46	1293855.36
48	440705.45	1293854.87
49	440705.96	1293852.80
46	440707.95	1293853.28
<b>Условный номер земельного участка</b>		<u>:3У10.1</u>
<b>Площадь земельного участка</b>		<u>1м<sup>2</sup></u>
<b>Обозначение характерных точек</b>	<b>Координаты, м</b>	

**Перечень координат характерных точек границ образуемых земельных участков,  
с целью строительства и размещения объекта**

границы	X	Y
1	2	3
1	441002.72	1293926.59
2	441003.71	1293926.71
3	441003.58	1293927.71
4	441002.59	1293927.59
1	441002.72	1293926.59
Условный номер земельного участка		<u>:3Y10.2</u>
Площадь земельного участка		<u>4м<sup>2</sup></u>
Обозначение характерных точек границы	Координаты, м	
	X	Y
1	2	3
1	440707.95	1293853.28
2	440707.46	1293855.36
3	440705.45	1293854.87
4	440705.96	1293852.80
1	440707.95	1293853.28
Условный номер земельного участка		<u>:3Y11.1</u>
Площадь земельного участка		<u>500м<sup>2</sup></u>
Обозначение характерных точек границы	Координаты, м	
	X	Y
1	2	3
1	440846.95	1293925.64
2	440802.56	1293913.34
3	440770.55	1293902.00
4	440703.63	1293872.51
5	440693.70	1293867.29
1	440846.95	1293925.64
Условный номер земельного участка		<u>:3Y11.2</u>
Площадь земельного участка		<u>1168м<sup>2</sup></u>
Обозначение характерных точек границы	Координаты, м	
	X	Y
1	2	3
1	440669.97	1293855.93
2	440704.20	1293815.58
3	440688.06	1293810.14
4	440685.95	1293816.97
5	440681.22	1293823.91
6	440676.29	1293826.97
7	440669.93	1293827.89
8	440659.86	1293824.51
9	440648.62	1293819.37
10	440637.37	1293814.24
11	440644.12	1293820.19
12	440651.31	1293829.61
13	440656.11	1293840.28
14	440656.68	1293850.81
15	440654.28	1293860.44
16	440658.53	1293862.43
17	440661.69	1293858.06
18	440668.72	1293855.51
1	440669.97	1293855.93
Условный номер земельного участка		<u>46:07:000000:528:3Y1</u>
Площадь земельного участка		<u>3м<sup>2</sup></u>
Обозначение характерных точек границы	Координаты, м	
	X	Y

**Перечень координат характерных точек границ образуемых земельных участков,  
с целью строительства и размещения объекта**

<b>1</b>	<b>2</b>	<b>3</b>
<i>1</i>	443074.45	1296459.62
<i>2</i>	443069.92	1296461.26
<i>3</i>	443068.04	1296456.62
<i>4</i>	443067.79	1296456.71
<i>5</i>	443069.77	1296461.59
<i>6</i>	443074.54	1296459.86
<i>1</i>	443074.45	1296459.62
<b>Условный номер земельного участка</b>		<u>46:07:000000:528:3У2</u>
<b>Площадь земельного участка</b>		<u>0.06м<sup>2</sup></u>
<b>Обозначение характерных точек границы</b>	<b>Координаты, м</b>	
	<b>X</b>	<b>Y</b>
<b>1</b>	<b>2</b>	<b>3</b>
<i>1</i>	443045.90	1296404.80
<i>2</i>	443045.67	1296404.89
<i>3</i>	443045.76	1296405.12
<i>4</i>	443045.99	1296405.03
<i>1</i>	443045.90	1296404.80
<b>Условный номер земельного участка</b>		<u>46:07:000000:528:3У3</u>
<b>Площадь земельного участка</b>		<u>0.06м<sup>2</sup></u>
<b>Обозначение характерных точек границы</b>	<b>Координаты, м</b>	
	<b>X</b>	<b>Y</b>
<b>1</b>	<b>2</b>	<b>3</b>
<i>1</i>	443045.90	1296404.80
<i>2</i>	443045.67	1296404.89
<i>3</i>	443045.76	1296405.12
<i>4</i>	443045.99	1296405.03
<i>1</i>	443045.90	1296404.80
<i>1</i>	443020.09	1296344.59
<b>Условный номер земельного участка</b>		<u>46:07:000000:528:3У4</u>
<b>Площадь земельного участка</b>		<u>2м<sup>2</sup></u>
<b>Обозначение характерных точек границы</b>	<b>Координаты, м</b>	
	<b>X</b>	<b>Y</b>
<b>1</b>	<b>2</b>	<b>3</b>
<i>1</i>	442961.14	1296188.15
<i>2</i>	442955.01	1296188.27
<i>3</i>	442955.02	1296188.59
<i>4</i>	442961.15	1296188.46
<i>1</i>	442961.14	1296188.15
<b>Условный номер земельного участка</b>		<u>46:07:000000:528:3У4</u>
<b>Площадь земельного участка</b>		<u>0.06м<sup>2</sup></u>
<b>Обозначение характерных точек границы</b>	<b>Координаты, м</b>	
	<b>X</b>	<b>Y</b>
<b>1</b>	<b>2</b>	<b>3</b>
<i>1</i>	442979.90	1296143.59
<i>2</i>	442979.67	1296143.50
<i>3</i>	442979.58	1296143.73
<i>4</i>	442979.81	1296143.82
<i>1</i>	442979.90	1296143.59



**ПЕРЕЧЕЬ**  
координат характера точек границ территории, в отношении которой утвержден  
проект межевая

Система координат МСК 46 (зона 1)

Обозначение характерных точек	Координаты, м	
	X	Y
1	444710.15	1296512.65
2	444620.61	1296476.11
3	444591.81	1296467.99
4	444587.10	1296467.24
5	444568.74	1296466.04
6	444530.10	1296468.22
7	444499.66	1296467.24
8	444451.61	1296469.32
9	444333.79	1296473.45
10	444279.16	1296474.26
11	444278.95	1296492.23
12	444150.13	1296503.47
13	444149.26	1296492.06
14	443934.33	1296617.33
15	443890.29	1296677.97
16	443854.30	1296661.75
17	443833.89	1296671.40
18	443799.17	1296686.19
19	443757.94	1296701.91
20	443730.06	1296710.18
21	443686.87	1296720.71
22	443641.19	1296728.07
23	443575.61	1296735.91
24	443547.99	1296737.97
25	443537.67	1296745.29
26	443493.68	1296749.26
27	443479.57	1296742.71
28	443471.57	1296743.29
29	443457.34	1296744.52
30	443423.98	1296746.47
31	443418.15	1296748.52
32	443392.70	1296750.16
33	443385.46	1296748.50
34	443350.29	1296750.15
35	443310.44	1296746.24
36	443265.58	1296737.78
37	443213.36	1296720.03
38	443190.10	1296707.51
39	443171.12	1296696.41
40	443151.60	1296684.82

41	443131.15	1296670.91
42	443111.65	1296655.21
43	443095.05	1296639.88
44	443083.32	1296627.20
45	443076.13	1296618.63
46	443060.81	1296599.98
47	443049.62	1296583.58
48	443040.42	1296565.83
49	443031.10	1296549.52
50	443021.67	1296534.03
51	443019.63	1296529.06
52	443012.91	1296525.49
53	442954.85	1296488.26
54	442983.49	1296433.91
55	442981.63	1296425.40
56	442976.64	1296410.68
57	442967.12	1296386.23
58	442959.26	1296369.99
59	442956.89	1296365.05
60	442951.22	1296360.59
61	442944.74	1296351.70
62	442936.36	1296355.18
63	442894.90	1296252.71
64	442875.22	1296243.49
65	442887.02	1296139.25
66	442887.13	1296125.66
67	442888.92	1296122.39
68	442888.97	1296122.01
69	442889.13	1296122.02
70	442890.13	1296120.19
71	442887.01	1296105.72
72	442887.10	1296069.48
73	442885.04	1296054.18
74	442880.43	1296040.63
75	442872.94	1296026.96
76	442866.62	1296018.76
77	442852.73	1296004.49
78	442781.98	1295945.86
79	442723.11	1295899.09
80	442691.19	1295872.19
81	442683.70	1295863.01
82	442665.81	1295846.19
83	442627.65	1295873.66

84	442551.05	1295782.80
85	442582.32	1295754.05
86	442560.14	1295724.35
87	442543.02	1295696.80
88	442523.53	1295663.47
89	442507.15	1295631.29
90	442489.07	1295585.41
91	442472.51	1295534.38
92	442459.03	1295489.47
93	442447.89	1295448.17
94	442435.54	1295400.07
95	442413.13	1295312.48
96	442402.50	1295260.84
97	442396.11	1295214.57
98	442393.47	1295170.73
99	442394.06	1295116.64
100	442396.53	1295070.55
101	442405.94	1295012.51
102	442418.72	1294952.32
103	442440.30	1294848.24
104	442454.67	1294779.69
105	442464.83	1294730.66
106	442472.56	1294694.30
107	442480.22	1294654.88
108	442484.24	1294627.21
109	442487.66	1294588.19
110	442488.26	1294548.06
111	442486.56	1294516.52
112	442481.72	1294476.44
113	442477.30	1294447.13
114	442472.73	1294431.73
115	442456.12	1294378.80
116	442443.14	1294346.34
117	442423.21	1294305.71
118	442403.84	1294271.24
119	442384.03	1294243.64
120	442364.92	1294220.76
121	442333.62	1294183.71
122	442312.33	1294163.08
123	442285.67	1294140.57
124	442249.04	1294114.82
125	442226.58	1294101.16
126	442198.95	1294086.09
127	442162.89	1294069.02
128	442126.16	1294055.72
129	442096.29	1294047.57
130	442071.67	1294041.48

131	442003.70	1294029.04
132	441905.88	1294014.10
133	441798.07	1293995.45
134	441793.15	1293996.62
135	441758.38	1293991.56
136	441753.66	1293987.89
137	441699.07	1293979.35
138	441662.55	1293974.38
139	441657.19	1293973.61
140	441654.39	1294009.57
141	441534.36	1294000.28
142	441534.43	1293966.26
143	441503.83	1293965.20
144	441429.85	1293965.06
145	441361.07	1293965.05
146	441328.68	1293966.43
147	441273.97	1293969.03
148	441209.01	1293973.65
149	441175.22	1293977.39
150	441119.44	1293983.50
151	441050.19	1293994.06
152	441008.27	1293997.29
153	440963.93	1293997.69
154	440923.96	1293994.85
155	440885.46	1293989.51
156	440836.13	1293979.57
157	440786.08	1293965.86
158	440750.24	1293953.15
159	440682.38	1293923.25
160	440676.70	1293931.10
161	440575.28	1293885.02
162	440585.04	1293844.84
163	440573.60	1293724.65
164	440646.63	1293758.00
165	440652.21	1293739.99
166	440776.33	1293781.87
167	440765.41	1293811.36
168	440793.42	1293823.18
169	440847.39	1293839.60
170	440884.89	1293847.24
171	440911.30	1293850.53
172	440954.33	1293853.35
173	440990.28	1293854.06
174	441036.73	1293852.06
175	441089.52	1293848.37
176	441183.82	1293838.66
177	441224.98	1293835.31

178	441276.23	1293831.96
179	441323.04	1293829.94
180	441390.72	1293828.85
181	441431.68	1293829.62
182	441540.84	1293829.10
183	441587.49	1293830.09
184	441626.90	1293833.10
185	441658.34	1293835.50
186	441690.20	1293841.30
187	441693.25	1293841.77
188	441703.31	1293830.34
189	441729.39	1293814.84
190	441807.69	1293798.10
191	441816.93	1293861.22
192	441817.56	1293861.57
193	441885.52	1293871.49
194	441996.70	1293890.56
195	442020.56	1293894.68
196	442092.43	1293908.06
197	442126.79	1293915.72
198	442162.48	1293926.47
199	442209.70	1293943.08
200	442262.75	1293967.11
201	442304.10	1293991.04
202	442332.70	1294009.99
203	442388.49	1294053.23
204	442428.34	1294089.95
205	442452.76	1294115.43
206	442467.05	1294129.20
207	442476.21	1294140.28
208	442486.56	1294155.14
209	442510.88	1294189.80
210	442533.92	1294226.98
211	442545.54	1294247.97
212	442568.42	1294296.96
213	442582.89	1294333.24
214	442598.10	1294380.22
215	442606.60	1294413.30
216	442611.57	1294440.04
217	442672.50	1294452.87
218	442659.64	1294521.13
219	442650.27	1294542.81
220	442632.66	1294565.10
221	442624.07	1294570.31
222	442623.41	1294596.21
223	442620.86	1294629.89
224	442615.87	1294666.52

225	442608.71	1294708.55
226	442598.37	1294758.57
227	442586.19	1294818.04
228	442569.87	1294887.92
229	442555.30	1294963.24
230	442531.58	1295086.63
231	442528.51	1295130.03
232	442528.79	1295167.70
233	442533.52	1295223.97
234	442549.52	1295302.86
235	442592.26	1295463.79
236	442595.08	1295464.44
237	442610.23	1295520.96
238	442632.73	1295574.81
239	442659.62	1295627.08
240	442664.65	1295634.94
241	442692.17	1295674.77
242	442714.52	1295702.04
243	442741.67	1295730.93
244	442763.12	1295750.85
245	442773.32	1295759.44
246	442780.60	1295763.55
247	442807.22	1295783.64
248	442883.30	1295840.50
249	442955.64	1295894.16
250	442986.13	1295922.97
251	443004.98	1295948.44
252	443020.82	1295978.69
253	443029.49	1296001.86
254	443036.99	1296023.55
255	443040.14	1296040.29
256	443042.16	1296058.29
257	443042.65	1296070.39
258	443042.59	1296083.67
259	443041.90	1296098.67
260	443041.31	1296105.67
261	443080.99	1296134.60
262	443039.53	1296191.86
263	443078.35	1296287.82
264	443073.15	1296289.74
265	443085.68	1296321.91
266	443112.27	1296343.53
267	443125.42	1296377.00
268	443144.02	1296417.55
269	443151.28	1296438.91
270	443173.47	1296491.38
271	443185.99	1296519.21



272	443192.46	1296535.32
273	443210.33	1296549.99
274	443242.26	1296570.98
275	443265.40	1296586.40
276	443282.51	1296593.31
277	443303.43	1296597.21
278	443342.16	1296599.58
279	443411.04	1296600.65
280	443439.96	1296601.92
281	443465.40	1296600.26
282	443479.72	1296606.76
283	443479.76	1296606.76
284	443502.38	1296595.86
285	443595.20	1296591.88
286	443677.37	1296577.83
287	443711.02	1296567.76
288	443731.33	1296559.81
289	443798.89	1296487.25
290	443832.45	1296520.59
291	443856.89	1296505.31
292	444004.19	1296419.51
293	444077.00	1296376.21
294	444060.13	1296354.23
295	444153.27	1296278.19
296	444204.25	1296336.00
297	444216.77	1296335.98
298	444331.64	1296334.40
299	444446.69	1296332.04
300	444493.88	1296330.54
301	444520.66	1296329.72
302	444566.95	1296328.15
303	444589.43	1296329.21
304	444613.28	1296331.70
305	444632.14	1296335.89
306	444639.49	1296338.11
307	444719.99	1296320.20
308	444743.51	1296413.42

## ПЕРЕЧЕЬ

координат характера точек границ придорожных полос автомобильной дороги.

## Система координат МСК 46 (зона 1)

Обозначение характера точек границ	Координаты, м	
	X	Y
1	444707.11	1296506.01
2	444712.69	1296489.42
3	444738.30	1296413.22
4	444734.53	1296398.25
5	444322.02	1296332.68
6	443761.93	1296534.28
7	443734.22	1296564.05
8	443712.65	1296572.49
9	443678.51	1296582.70
10	443595.73	1296596.86
11	443503.63	1296600.81
12	443481.03	1296611.70
13	443478.77	1296611.82
14	443464.48	1296605.33
15	443440.02	1296606.93
16	443425.04	1296606.27
17	443117.30	1296370.01
18	443108.09	1296346.58
19	443081.50	1296324.95
20	443066.65	1296286.81
21	443071.78	1296284.92
22	443033.77	1296190.95
23	443034.20	1296190.69
24	443048.08	1296171.53
25	443039.41	1296110.48
26	443036.08	1296108.05
27	443036.91	1296098.34
28	443037.59	1296083.54
29	443037.65	1296070.48
30	443037.18	1296058.67
31	443035.19	1296041.03
32	443032.14	1296024.84
33	443024.78	1296003.56
34	443016.25	1295980.73
35	443000.74	1295951.10
36	442982.37	1295926.30
37	442952.43	1295898.00
38	442880.31	1295844.51
39	442804.21	1295787.64

40	442777.85	1295767.74
41	442770.46	1295763.57
42	442759.81	1295754.59
43	442738.14	1295734.48
44	442710.76	1295705.34
45	442688.17	1295677.78
46	442660.49	1295637.71
47	442655.28	1295629.58
48	442628.19	1295576.92
49	442605.48	1295522.58
50	442591.03	1295468.64
51	442588.20	1295467.99
52	442544.65	1295304.00
53	442528.56	1295224.68
54	442523.80	1295167.93
55	442523.51	1295129.88
56	442526.62	1295085.98
57	442550.40	1294962.30
58	442564.98	1294886.88
59	442581.30	1294816.97
60	442593.47	1294757.56
61	442603.79	1294707.62
62	442610.93	1294665.76
63	442615.88	1294629.36
64	442618.42	1294595.95
65	442619.15	1294567.46
66	442629.29	1294561.29
67	442645.94	1294540.22
68	442654.83	1294519.65
69	442666.68	1294456.75
70	442607.27	1294444.24
71	442601.71	1294414.39
72	442593.29	1294381.62
73	442578.18	1294334.94
74	442563.83	1294298.94
75	442541.08	1294250.24
76	442529.61	1294229.50
77	442506.70	1294192.56
78	442482.46	1294158.00
79	442472.23	1294143.31
80	442463.38	1294132.60
81	442449.22	1294118.96

Обозначение характера точек границ	Координаты, м	
	X	Y
82	442424.84	1294093.52
83	442385.26	1294057.05
84	442329.79	1294014.06
85	442301.46	1293995.29
86	442260.46	1293971.56
87	442207.84	1293947.72
88	442160.93	1293931.23
89	442125.52	1293920.56
90	442091.43	1293912.96
91	442019.68	1293899.60
92	441995.85	1293895.49
93	441884.74	1293876.43
94	441815.93	1293866.38
95	441812.34	1293864.37
96	441803.51	1293804.11
97	441731.24	1293819.56
98	441706.54	1293834.24
99	441695.19	1293847.13
100	441689.37	1293846.23
101	441657.70	1293840.46
102	441626.52	1293838.09
103	441587.25	1293835.09
104	441540.80	1293834.10
105	441431.65	1293834.62
106	441390.71	1293833.85
107	441323.19	1293834.93
108	441276.50	1293836.95
109	441225.34	1293840.30
110	441184.28	1293843.64
111	441089.95	1293853.35
112	441037.02	1293857.06
113	440990.34	1293859.07
114	440954.12	1293858.35
115	440910.83	1293855.51
116	440884.08	1293852.18
117	440846.16	1293844.45
118	440791.71	1293827.88
119	440759.06	1293814.11
120	440769.85	1293784.97

121	440728.46	1293771.00
122	440728.86	1293938.27
123	440752.09	1293948.50
124	440787.58	1293961.08
125	440837.29	1293974.70
126	440854.62	1293978.19
127	441174.67	1293972.42
128	441208.56	1293968.67
129	441273.67	1293964.04
130	441328.46	1293961.43
131	441360.96	1293960.05
132	441429.86	1293960.06
133	441503.92	1293960.20
134	441539.44	1293961.44
135	441539.37	1293995.66
136	441649.79	1294004.20
137	441652.62	1293967.91
138	441663.24	1293969.43
139	441699.80	1293974.40
140	441755.71	1293983.15
141	441760.40	1293986.80
142	441792.92	1293991.54
143	441797.91	1293990.35
144	441906.69	1294009.16
145	442004.53	1294024.10
146	442072.72	1294036.59
147	442097.55	1294042.73
148	442127.67	1294050.95
149	442164.82	1294064.39
150	442201.22	1294081.63
151	442229.07	1294096.83
152	442251.78	1294110.63
153	442288.73	1294136.61
154	442315.69	1294159.37
155	442337.28	1294180.29
156	442368.74	1294217.54
157	442387.99	1294240.57
158	442408.06	1294268.55
159	442427.63	1294303.39
160	442447.71	1294344.30
161	442460.84	1294377.13
162	442477.51	1294430.27



Обозначение характера точек границ	Координаты, м	
	X	Y
163	442482.19	1294446.04
164	442486.68	1294475.77
165	442491.54	1294516.09
166	442493.27	1294547.97
167	442492.66	1294588.45
168	442489.21	1294627.79
169	442485.15	1294655.72
170	442477.46	1294695.29
171	442469.72	1294731.69
172	442459.57	1294780.71
173	442445.19	1294849.26
174	442423.61	1294953.34
175	442410.86	1295013.43
176	442401.51	1295071.08
177	442399.06	1295116.80
178	442398.47	1295170.61
179	442401.09	1295214.08
180	442407.43	1295259.99
181	442418.01	1295311.36
182	442440.38	1295398.83
183	442452.73	1295446.89
184	442463.84	1295488.10
185	442477.29	1295532.89
186	442493.77	1295583.72
187	442511.72	1295629.24
188	442527.92	1295661.08
189	442547.31	1295694.21
190	442564.28	1295721.53
191	442587.16	1295752.19
192	442589.10	1295754.61
193	442557.96	1295783.23
194	442628.49	1295866.90
195	442666.24	1295839.72
196	442687.36	1295859.59
197	442694.77	1295868.67
198	442726.28	1295895.22
199	442785.13	1295941.97
200	442800.82	1295954.98
201	442883.18	1296217.64

202	442880.60	1296240.49
203	442898.80	1296249.01
204	442936.09	1296341.20
205	443043.39	1296560.94
206	443044.81	1296563.44
207	443053.92	1296581.01
208	443064.81	1296596.98
209	443079.98	1296615.44
210	443087.07	1296623.90
211	443098.59	1296636.34
212	443114.92	1296651.42
213	443134.13	1296666.89
214	443154.28	1296680.60
215	443173.65	1296692.10
216	443192.54	1296703.15
217	443215.36	1296715.43
218	443266.86	1296732.94
219	443311.15	1296741.28
220	443350.41	1296745.14
221	443385.91	1296743.47
222	443393.11	1296745.12
223	443417.14	1296743.57
224	443422.99	1296741.52
225	443456.98	1296739.54
226	443471.17	1296738.30
227	443480.50	1296737.63
228	443494.57	1296744.16
229	443535.87	1296740.43
230	443546.23	1296733.09
231	443575.13	1296730.93
232	443640.49	1296723.12
233	443685.88	1296715.81
234	443728.75	1296705.35
235	443756.34	1296697.17
236	443797.30	1296681.55
237	443831.84	1296666.84
238	443854.25	1296656.24
239	443873.38	1296664.86
240	443888.64	1296671.74
241	443930.90	1296613.54
242	444153.64	1296483.72
243	444154.73	1296498.05

<b><u>ПЕРЕЧЕНЬ образуемых и (или) изменяемых земельных участков, предназначенных для размещения объекта регионального значения "Автомобильная дорога "Курск-п.Искра"-Чаплыгино-Алябьево"- Курасово" - "Курск-Поныри"-Зиборова" в Курском и Золотухинском районах Курской области "</u></b>																
<i>Порядковый номер</i>	<i>Номер на плане</i>	<i>Статус земельного участка</i>	<i>Кадастровый номер земельного участка</i>	<i>Условный номер образуемого земельного участка</i>	<i>Адрес(местоположение) земельного участка</i>	<i>Общая площадь земельного участка, кв.м.</i>	<i>Исправляемая (изымаемая) площадь (контур), кв.м.</i>	<i>Общая испрашиваемая (изымаемая) площадь, кв.м.</i>	<i>Категория земель</i>	<i>Фактическое разрешенное использование</i>	<i>Устанавливаемая категория земель</i>	<i>Разрешенное использование, установленное проектом межевания территории</i>	<i>Вид права</i>	<i>Существующие обременения (ограничения) права</i>	<i>Правообладатель</i>	<i>Способ образования земельного участка</i>
1	2	3	4	5	6	7	8	9	10	11	12	13	14	15	16	17
1	1	-	46:07:111103	:ЗУ1.1	Курская область, Золотухинский район, Дмитриевский сельсовет	-	96	96	-	-	Земли промышленности*	Автомобильный транспорт	Неограниченная государственность	-	-	Образование из земель, находящихся в государственной или муниципальной собственности
2		-	46:07:111103	:ЗУ1.2	Курская область, Золотухинский район, Дмитриевский сельсовет	-	868	868	-	-	Земли промышленности*	Автомобильный транспорт	Неограниченная государственность	-	-	Образование из земель, находящихся в государственной или муниципальной собственности
3	2	-	46:07:110401 46:07:111103	:ЗУ2	Курская область, Золотухинский район, Дмитриевский сельсовет, д. Хворостово	-	-	6 383	-	-	Земли населённых пунктов	Земельные участки (территории) общего пользования	Неограниченная государственность	-	-	Образование из земель, находящихся в государственной или муниципальной собственности
4	3	Учтенный	46:07:000000:518	46:07:000000:518:ЗУ1	Курская область, Золотухинский район, Дмитриевский сельсовет ВЛ-10 кВ 332.9 ПС Свобода 35/10	40	0.06	0.06	земли промышленности*	Энергетика	Земли промышленности*	Автомобильный транспорт	Данные о правообладателе отсутствуют/Аренда	Аренда 15.09.2017 по 14.09.2066	Данные отсутствуют/Публичное акционерное общество "Межрегиональная распределительная сетевая компания Центра "	Раздел с сохранением земельного участка в измененных границах
5		Учтенный	46:07:000000:518	46:07:000000:518:ЗУ2	Курская область, Золотухинский район, Дмитриевский сельсовет ВЛ-10 кВ 332.9 ПС Свобода 35/10	40	1.53	1.53	земли промышленности*	Энергетика	Земли промышленности*	Автомобильный транспорт	Данные о правообладателе отсутствуют/Аренда	Аренда 15.09.2017 по 14.09.2066	Данные отсутствуют/Публичное акционерное общество "Межрегиональная распределительная сетевая компания Центра "	Раздел с сохранением земельного участка в измененных границах
6		Учтенный	46:07:000000:518	46:07:000000:518:ЗУ3	Курская область, Золотухинский район, Дмитриевский сельсовет ВЛ-10 кВ 332.9 ПС Свобода 35/10	40	0.06	0.06	земли промышленности*	Энергетика	Земли промышленности*	Автомобильный транспорт	Данные о правообладателе отсутствуют/Аренда	Аренда 15.09.2017 по 14.09.2066	Данные отсутствуют/Публичное акционерное общество "Межрегиональная распределительная сетевая компания Центра "	Раздел с сохранением земельного участка в измененных границах
7		Учтенный	46:07:000000:518	46:07:000000:518:ЗУ4	Курская область, Золотухинский район, Дмитриевский сельсовет ВЛ-10 кВ 332.9 ПС Свобода 35/10	40	0.06	0.06	земли промышленности*	Энергетика	Земли промышленности*	Автомобильный транспорт	Данные о правообладателе отсутствуют/Аренда	Аренда 15.09.2017 по 14.09.2066	Данные отсутствуют/Публичное акционерное общество "Межрегиональная распределительная сетевая компания Центра "	Раздел с сохранением земельного участка в измененных границах
8		Учтенный	46:07:000000:518	46:07:000000:518:ЗУ5	Курская область, Золотухинский район, Дмитриевский сельсовет ВЛ-10 кВ 332.9 ПС Свобода 35/10	40	0.06	0.06	земли промышленности*	Энергетика	Земли промышленности*	Автомобильный транспорт	Данные о правообладателе отсутствуют/Аренда	Аренда 15.09.2017 по 14.09.2066	Данные отсутствуют/Публичное акционерное общество "Межрегиональная распределительная сетевая компания Центра "	Раздел с сохранением земельного участка в измененных границах
9		Учтенный	46:07:000000:518	46:07:000000:518:ЗУ6	Курская область, Золотухинский район, Дмитриевский сельсовет ВЛ-10 кВ 332.9 ПС Свобода 35/10	40	0.06	0.06	земли промышленности*	Энергетика	Земли промышленности*	Автомобильный транспорт	Данные о правообладателе отсутствуют/Аренда	Аренда 15.09.2017 по 14.09.2066	Данные отсутствуют/Публичное акционерное общество "Межрегиональная распределительная сетевая компания Центра "	Раздел с сохранением земельного участка в измененных границах
10		Учтенный	46:07:000000:518	46:07:000000:518:ЗУ7	Курская область, Золотухинский район, Дмитриевский сельсовет ВЛ-10 кВ 332.9 ПС Свобода 35/10	40	0.06	0.06	земли промышленности*	Энергетика	Земли промышленности*	Автомобильный транспорт	Данные о правообладателе отсутствуют/Аренда	Аренда 15.09.2017 по 14.09.2066	Данные отсутствуют/Публичное акционерное общество "Межрегиональная распределительная сетевая компания Центра "	Раздел с сохранением земельного участка в измененных границах
11		Учтенный	46:07:000000:518	46:07:000000:518:ЗУ8	Курская область, Золотухинский район, Дмитриевский сельсовет ВЛ-10 кВ 332.9 ПС Свобода 35/10	40	0.06	0.06	земли промышленности*	Энергетика	Земли промышленности*	Автомобильный транспорт	Данные о правообладателе отсутствуют/Аренда	Аренда 15.09.2017 по 14.09.2066	Данные отсутствуют/Публичное акционерное общество "Межрегиональная распределительная сетевая компания Центра "	Раздел с сохранением земельного участка в измененных границах
12		Учтенный	46:07:000000:518	46:07:000000:518:ЗУ9	Курская область, Золотухинский район, Дмитриевский сельсовет ВЛ-10 кВ 332.9 ПС Свобода 35/10	40	0.06	0.06	земли промышленности*	Энергетика	Земли промышленности*	Автомобильный транспорт	Данные о правообладателе отсутствуют/Аренда	Аренда 15.09.2017 по 14.09.2066	Данные отсутствуют/Публичное акционерное общество "Межрегиональная распределительная сетевая компания Центра "	Раздел с сохранением земельного участка в измененных границах

13		Учтенный	46:07:000000:518	46:07:000000:518:3У10	Курская область, Золотухинский район, Дмитриевский сельсовет ВЛ-10 кВ 332.9 ПС Свобода 35/10	40	0.06	0.06	земли промышленности*	Энергетика	Земли промышленности*	Автомобильный транспорт	Данные о правообладателе отсутствуют/Аренда	Аренда 15.09.2017 по 14.09.2066	Данные отсутствуют/Публичное акционерное общество "Межрегиональная распределительная сетевая компания Центра "	Раздел с сохранением земельного участка в измененных границах
14		Учтенный	46:07:000000:518	46:07:000000:518:3У11	Курская область, Золотухинский район, Дмитриевский сельсовет ВЛ-10 кВ 332.9 ПС Свобода 35/10	40	0.06	0.06	земли промышленности*	Энергетика	Земли промышленности*	Автомобильный транспорт	Данные о правообладателе отсутствуют/Аренда	Аренда 15.09.2017 по 14.09.2066	Данные отсутствуют/Публичное акционерное общество "Межрегиональная распределительная сетевая компания Центра "	Раздел с сохранением земельного участка в измененных границах
15		Учтенный	46:07:000000:518	46:07:000000:518:3У12	Курская область, Золотухинский район, Дмитриевский сельсовет ВЛ-10 кВ 332.9 ПС Свобода 35/10	40	0.07	0.07	земли промышленности*	Энергетика	Земли промышленности*	Автомобильный транспорт	Данные о правообладателе отсутствуют/Аренда	Аренда 15.09.2017 по 14.09.2066	Данные отсутствуют/Публичное акционерное общество "Межрегиональная распределительная сетевая компания Центра "	Раздел с сохранением земельного участка в измененных границах
16	4	Ранее учтенный	46:07:110301:49	46:07:110301:49:3У1	Курская обл., р-н Золотухинский, Дмитриевский сельсовет, д. Зиборова, ул. Садовая, д. 16, кв. 2	5 683	—	336	Земли населённых пунктов	Для ведения личного подсобного хозяйства	Земли населённых пунктов	Земельные участки (территории) общего пользования	Собственность	—	Михаленко Сергей Николаевич	Образуемый земельный участок путем раздела
17	5	—	46:07:110401:203	46:07:110401:203:3У1	Курская область, р-н Золотухинский, с/с Дмитриевский, д. Хворостово	49 776	—	159	Земли населенных пунктов	Сенокосение	Земли населённых пунктов	Земельные участки (территории) общего пользования	Собственность/Аренда	№ 46:07:110401:203-46/061/2023-2 от 18.08.2023 Аренда № 46:07:110401:203-46/061/2023-1 от 18.08.2023	—	Образуемый земельный участок путем раздела
18	6	—	46:07:111103 46:07:110401 46:07:110501	:3У3	Курская область, Золотухинский район, Дмитриевский сельсовет	—	—	23 934	—	—	Земли населённых пунктов	Земельные участки (территории) общего пользования	Неразграниченная госсобственность	—	—	Образование из земель, находящихся в государственной или муниципальной собственности
19	7	Учтенный	46:07:110401:88	46:07:110401:88:3У1	Курская область, Золотухинский район, Дмитриевский сельсовет, д. Хворостово	72 000	—	4 467	Земли сельскохозяйственного назначения	Для сельскохозяйственного производства	Земли населённых пунктов	Земельные участки (территории) общего пользования	Данные отсутствуют/Аренда	Договор аренды земельного участка №4 от 30.09.2015 г.; Соглашение о переводе прав и обязанностей арендатора по договору аренды земельного участка от 14.04.2017 г.,с 30.09.2015 по 30.09.2064	Данные о правообладателе отсутствуют/Бильдюкевич Лилия Николаевна	Раздел с сохранением земельного участка в измененных границах
20	8	Учтенный	46:07:111103:34	46:07:111103:34:3У1	Курская область, р-н Золотухинский, Дмитриевский сельсовет, д. Хворостово	170 420	—	2 711	Земли сельскохозяйственного назначения	Для ведения гражданами садоводства и огородничества	Земли населённых пунктов	Земельные участки (территории) общего пользования	Данные отсутствуют/Аренда	Договор аренды земельного участка №12 от 29.04.2016 г.; Соглашение о переводе прав и обязанностей арендатора по договору аренды земельного участка от 14.04.2017 г.,с 29.04.2016 по 29.04.2065	Данные о правообладателе отсутствуют/Рючин Николай Михайлович	Раздел с сохранением земельного участка в измененных границах
23	9	—	46:07:110501 46:07:111103	:3У4	Курская область, Золотухинский район, Дмитриевский сельсовет, д. Посашки	—	—	11 307	—	—	Земли населённых пунктов	Земельные участки (территории) общего пользования	Неразграниченная госсобственность	—	-	Образование из земель, находящихся в государственной или муниципальной собственности
24	10	Учтенный	46:07:110501:43	46:07:110501:43:3У1	Курская область, Золотухинский район, Дмитриевский сельсовет, д. Посашки	7 196	—	1 988	Земли населённых пунктов	Для общего пользования (уличная сеть)	Земли населённых пунктов	Земельные участки (территории) общего пользования	Собственность	—	Муниципальный район "Золотухинский район" Курской области	Образуемый земельный участок путем раздела
25	11	Учтенный	46:07:111104:9	46:07:111104:9:3У1	Курская область, Золотухинский район, Дмитриевский сельсовет	3 371	—	3 371	Земли населённых пунктов	Земельные участки (территории) общего пользования	Земли промышленности*	Автомобильный транспорт	Собственность	—	Муниципальный район "Золотухинский район" Курской области	Образованию не подлежит
26		—	46:07:111104	:3У5.1	Курская область, Золотухинский район, Дмитриевский сельсовет	—	212	212	—	—	Земли промышленности*	Автомобильный транспорт	Неразграниченная госсобственность	—	—	Образование из земель, находящихся в государственной или муниципальной собственности



27	12	–	46:07:111104	:3У5.2	Курская область, Золотухинский район, Дмитриевский сельсовет	–	1 825	1 825	–	–	Земли промышленности*	Автомобильный транспорт	Неразграниченная госсобственность	–	–	Образование из земель, находящихся в государственной или муниципальной собственности
28	13	–	46:07:110501	:3У6	Курская область, Золотухинский район, Дмитриевский сельсовет	–	–	140	–	–	Земли промышленности*	Автомобильный транспорт	Неразграниченная госсобственность	–	–	Образование из земель, находящихся в государственной или муниципальной собственности
29	14	–	46:07:110701	:3У7	Курская область, Золотухинский район, Дмитриевский сельсовет	–	–	3 689	–	–	Земли населённых пунктов	Земельные участки (территории) общего пользования	Неразграниченная госсобственность	–	–	Образование из земель, находящихся в государственной или муниципальной собственности
30	15	Учтенный	46:07:111105:5	46:07:111105:5:3У1	обл. Курская, р-н Золотухинский, с/с Дмитриевский	680000	8482	8482	Земли сельскохозяйственного назначения	Для общего пользования (уличная сеть)	Земли промышленности*	Автомобильный транспорт	Собственность	–	Истомин Андрей Алексеевич	Образуемый земельный участок путем раздела
31		Учтенный	46:07:111105:5	46:07:111105:5:3У2	обл. Курская, р-н Золотухинский, с/с Дмитриевский	680000	64	64	Земли сельскохозяйственного назначения	Для общего пользования (уличная сеть)	Земли промышленности*	Автомобильный транспорт	Собственность	–	Истомин Андрей Алексеевич	Образуемый земельный участок путем раздела
32	16	–	46:07:111105	:3У8.1	Курская область, р-н Золотухинский, с/с Дмитриевский	–	37 937	37 937	–	–	Земли промышленности*	Автомобильный транспорт	Неразграниченная госсобственность	–	–	Образование из земель, находящихся в государственной или муниципальной собственности
33		–	46:07:111105	:3У8.2	Курская область, р-н Золотухинский, с/с Дмитриевский	–	240	240	–	–	Земли промышленности*	Автомобильный транспорт	Неразграниченная госсобственность	–	–	Образование из земель, находящихся в государственной или муниципальной собственности
34		–	46:07:111105	:3У8.3	Курская область, р-н Золотухинский, с/с Дмитриевский	–	970	970	–	–	Земли промышленности*	Автомобильный транспорт	Неразграниченная госсобственность	–	–	Образование из земель, находящихся в государственной или муниципальной собственности
35		–	46:07:111105	:3У8.4	Курская область, р-н Золотухинский, с/с Дмитриевский	–	114	114	–	–	Земли промышленности*	Автомобильный транспорт	Неразграниченная госсобственность	–	–	Образование из земель, находящихся в государственной или муниципальной собственности
36		–	46:07:111105	:3У8.5	Курская область, р-н Золотухинский, с/с Дмитриевский	–	3 524	3 524	–	–	Земли промышленности*	Автомобильный транспорт	Неразграниченная госсобственность	–	–	Образование из земель, находящихся в государственной или муниципальной собственности
37	17	Учтенный	46:07:000000:919	46:07:000000:919:3У1	Курская область, Золотухинский район, Дмитриевский сельсовет	6367950	16 242	16 242	Земли сельскохозяйственного назначения	Для сельскохозяйственного производства	Земли промышленности*	Автомобильный транспорт	Собственность	–	Общество с ограниченной ответственностью "Пристенская зерновая компания", ИНН: 4619004632	Образуемый земельный участок путем раздела
38		Учтенный	46:07:000000:919	46:07:000000:919:3У2	Курская область, Золотухинский район, Дмитриевский сельсовет	6367950	2 518	2 518	Земли сельскохозяйственного назначения	Для сельскохозяйственного производства	Земли промышленности*	Автомобильный транспорт	Собственность	–	Общество с ограниченной ответственностью "Пристенская зерновая компания", ИНН: 4619004632	Образуемый земельный участок путем раздела
39	18	Учтенный	46:07:000000:920	46:07:000000:920:3У1	Курская область, р-н Золотухинский, с/с Дмитриевский	424948	8 242	8 242	Земли сельскохозяйственного назначения	Для сельскохозяйственного производства	Земли промышленности*	Автомобильный транспорт	Собственность	Ипотека 46:07:000000:920-46/033/2021–4 Срок действия с 13.07.2021 по 10.04.2031 в пользу "Газпромбанк" (Акционерное общество), ИНН: 7744001497, ОГРН: 1027700167110	ООО "Мираторг-Курск", ИНН: 4623004836, ОГРН: 1024600783855	Образуемый земельный участок путем раздела
40		Учтенный	46:07:000000:920	46:07:000000:920:3У2	Курская область, р-н Золотухинский, с/с Дмитриевский	424948	189	189	Земли сельскохозяйственного назначения	Для сельскохозяйственного производства	Земли промышленности*	Автомобильный транспорт	Собственность	Ипотека 46:07:000000:920-46/033/2021–4 Срок действия с 13.07.2021 по 10.04.2031 в пользу "Газпромбанк" (Акционерное общество), ИНН: 7744001497, ОГРН: 1027700167110	ООО "Мираторг-Курск", ИНН: 4623004836, ОГРН: 1024600783855	Образуемый земельный участок путем раздела
41	19	Учтенный	46:07:111105:7	46:07:111105:7:3У1	Курская область, Золотухинский район, Дмитриевский сельсовет	310 500	–	3552	Земли сельскохозяйственного назначения	Для иных видов сельскохозяйственного использования	Земли промышленности*	Автомобильный транспорт	Данные о правообладателе отсутствуют/Аренда	Аренда	Щедрин Анатолий Васильевич	Раздел с сохранением земельного участка в измененных границах

42	20	Учтенный	46:11:142101:2	46:11:142101:2:3У1	обл. Курская, р-н Курский, с/с Пашковский, д. Чаплыгина	318000	571	571	Земли сельскохозяйственного назначения	Для сельскохозяйственного производства	Земли промышленности*	Автомобильный транспорт	Собственность	-	Общество с ограниченной ответственностью "Пристенская зерновая компания", ИНН: 4619004632	Образуемый земельный участок путем раздела
43		Учтенный	46:11:142101:2	46:11:142101:2:3У2	обл. Курская, р-н Курский, с/с Пашковский, д. Чаплыгина	318000	3 319	3 319	Земли сельскохозяйственного назначения	Для сельскохозяйственного производства	Земли промышленности*	Автомобильный транспорт	Собственность	-	Общество с ограниченной ответственностью "Пристенская зерновая компания", ИНН: 4619004632	Образуемый земельный участок путем раздела
44	21	—	46:11:142102	:3У9	обл. Курская, р-н Курский, с/с Пашковский	—	1 220	1 220	—	—	Земли промышленности*	Автомобильный транспорт	неразграниченная госсобственность	-	-	Образуемый земельный участок
45	22	Учтенный	46:11:142101:3	46:11:142101:3:3У1	обл. Курская, р-н Курский, с/с Пашковский, д. Чаплыгина	832 900	—	24 167	Земли сельскохозяйственного назначения	Для сельскохозяйственного производства	Земли промышленности*	Автомобильный транспорт	Собственность	-	Общество с ограниченной ответственностью "Пристенская зерновая компания", ИНН: 4619004632	Образуемый земельный участок путем раздела
46	23	—	46:11:142101	:3У10.1	обл. Курская, р-н Курский, с/с Пашковский, д. Чаплыгина	—	1	1	—	—	Земли промышленности*	Автомобильный транспорт	Неразграниченная госсобственность	-	-	Образование из земель, находящихся в государственной или муниципальной собственности
47		—	46:11:142101	:3У10.2	обл. Курская, р-н Курский, с/с Пашковский, д. Чаплыгина	—	4	4	—	—	Земли промышленности*	Автомобильный транспорт	Неразграниченная госсобственность	-	-	Образование из земель, находящихся в государственной или муниципальной собственности
48	24	—	46:11:140101 46:11:142101	:3У11.1	Курская область, р-н Курский, Пашковский сельсовет, д. 2-е Курасово	—	500	500	-	-	Земли населённых пунктов	Земельные участки (территории) общего пользования	Неразграниченная госсобственность	-	-	Образование из земель, находящихся в государственной или муниципальной собственности
49			46:11:140101 46:11:142101	:3У11.2	Курская область, р-н Курский, Пашковский сельсовет, д. 2-е Курасово	—	1168	1168	-	-	Земли населённых пунктов	Земельные участки (территории) общего пользования	Неразграниченная госсобственность	-	-	Образование из земель, находящихся в государственной или муниципальной собственности
50	26	Учтенный	46:07:000000:528	46:07:000000:528:3У1	Курская область, Золотухинский район, Дмитриевский сельсовет, д. 1-е Боево, д. 2-е Боево, д. Зиборова, д. Нижнее Шеховцово, д. Посашки, д. Барбинка ВЛ-10 кВ 332.9 ПС Свобода 35/10	33	3	3	Земли населённых пунктов	Энергетика	Земли населённых пунктов	Земельные участки (территории) общего пользования	Данные о правообладателе отсутствуют/Аренда	Аренда 15.09.2017 по 14.09.2066	Данные отсутствуют/Публичное акционерное общество "Межрегиональная распределительная сетевая компания Центра "	Раздел с сохранением земельного участка в измененных границах
51		Учтенный	46:07:000000:528	46:07:000000:528:3У2	Курская область, Золотухинский район, Дмитриевский сельсовет, д. 1-е Боево, д. 2-е Боево, д. Зиборова, д. Нижнее Шеховцово, д. Посашки, д. Барбинка ВЛ-10 кВ 332.9 ПС Свобода 35/10	33	0.06	0.06	Земли населённых пунктов	Энергетика	Земли населённых пунктов	Земельные участки (территории) общего пользования	Данные о правообладателе отсутствуют/Аренда	Аренда 15.09.2017 по 14.09.2066	Данные отсутствуют/Публичное акционерное общество "Межрегиональная распределительная сетевая компания Центра "	Раздел с сохранением земельного участка в измененных границах
52		Учтенный	46:07:000000:528	46:07:000000:528:3У3	Курская область, Золотухинский район, Дмитриевский сельсовет, д. 1-е Боево, д. 2-е Боево, д. Зиборова, д. Нижнее Шеховцово, д. Посашки, д. Барбинка ВЛ-10 кВ 332.9 ПС Свобода 35/10	33	0.06	0.06	Земли населённых пунктов	Энергетика	Земли населённых пунктов	Земельные участки (территории) общего пользования	Данные о правообладателе отсутствуют/Аренда	Аренда 15.09.2017 по 14.09.2066	Данные отсутствуют/Публичное акционерное общество "Межрегиональная распределительная сетевая компания Центра "	Раздел с сохранением земельного участка в измененных границах
53		Учтенный	46:07:000000:528	46:07:000000:528:3У4	Курская область, Золотухинский район, Дмитриевский сельсовет, д. 1-е Боево, д. 2-е Боево, д. Зиборова, д. Нижнее Шеховцово, д. Посашки, д. Барбинка ВЛ-10 кВ 332.9 ПС Свобода 35/10	33	2	2	Земли населённых пунктов	Энергетика	Земли населённых пунктов	Земельные участки (территории) общего пользования	Данные о правообладателе отсутствуют/Аренда	Аренда 15.09.2017 по 14.09.2066	Данные отсутствуют/Публичное акционерное общество "Межрегиональная распределительная сетевая компания Центра "	Раздел с сохранением земельного участка в измененных границах

54		Учтенный	46:07:000000:528	46:07:000000:528:3У5	Курская область, Золотухинский район, Дмитриевский сельсовет, д. 1-е Боево, д. 2-е Боево, д. Зиборово, д. Нижнее Шеховцово, д .Посашки, д. Барбинка ВЛ-10 кВ 332.9 ПС Свобода 35/10	33	0.06	0.06	Земли населённых пунктов	Энергетика	Земли населённых пунктов	Земельные участки (территории) общего пользования	Данные о правообладателе отсутствуют/Аренда	Аренда 15.09.2017 по 14.09.2066	Данные отсутствуют/Публичное акционерное общество "Межрегиональная распределительная сетевая компания Центра "	Раздел с сохранением земельного участка в измененных границах
ВСЕГО:																

\*Земли промышленности, энергетики, транспорта, связи, радиовещания, телевидения, информатики, земли для обеспечения космической деятельности, земли обороны, безопасности и земли иного специального назначения



<b><u>ПЕРЕЧЕНЬ земельных участков, подлежащих изъятию для государственных нужд в целях размещения объекта регионального значения "Автомобильная дорога "Курск-п.Искра"-Чаплыгино-Алябьево"- Курасово" - "Курск-Поныри"-Зиборова" в Курском и Золотухинском районах Курской области "</u></b>																
<i>Порядковый номер</i>	<i>Номер на плане</i>	<i>Статус земельного участка</i>	<i>Кадастровый номер земельного участка</i>	<i>Условный номер образуемого земельного участка</i>	<i>Адрес(местоположение) земельного участка</i>	<i>Общая площадь земельного участка, кв.м.</i>	<i>Исправляемая (изымаемая) площадь (контур), кв.м.</i>	<i>Общая испрашиваемая (изымаемая) площадь, кв.м.</i>	<i>Категория земель</i>	<i>Фактическое разрешенное использование</i>	<i>Устанавливаемая категория земель</i>	<i>Разрешенное использование, установленное проектом межевания территории</i>	<i>Вид права</i>	<i>Существующие обременения (ограничения) права</i>	<i>Правообладатель</i>	<i>Способ образования земельного участка</i>
1	2	3	4	5	6	7	8	9	10	11	12	13	14	15	16	17
1	3	Учтенный	46:07:000000:518	46:07:000000:518:3У1	Курская область, Золотухинский район, Дмитриевский сельсовет ВЛ-10 кв 332.9 ПС Свобода 35/10	40	0.06	2	земли промышленности*	Энергетика	Земли промышленности*	Автомобильный транспорт	Данные о правообладателе отсутствуют/Аренда	Аренда 15.09.2017 по 14.09.2066	Данные отсутствуют/Публичное акционерное общество "Межрегиональная распределительная сетевая компания Центра "	Раздел с сохранением земельного участка в измененных границах
				46:07:000000:518:3У2			1.53									
				46:07:000000:518:3У3			0.06									
				46:07:000000:518:3У4			0.06									
				46:07:000000:518:3У5			0.06									
				46:07:000000:518:3У6			0.06									
				46:07:000000:518:3У7			0.06									
				46:07:000000:518:3У8			0.06									
				46:07:000000:518:3У9			0.06									
				46:07:000000:518:3У10			0.06									
				46:07:000000:518:3У11			0.06									
				46:07:000000:518:3У12			0.07									
2	4	Ранее учтенный	46:07:110301:49	46:07:110301:49:3У1	Курская обл., р-н Золотухинский, Дмитриевский сельсовет, д. Зиборова, ул. Садовая, д. 16, кв. 2	5 683	—	336	Земли населённых пунктов	Для ведения личного подсобного хозяйства	Земли населённых пунктов	Земельные участки (территории) общего пользования	Собственность	—	Михаленко Сергей Николаевич	Образуемый земельный участок путем раздела
3	5	—	46:07:110401:203	46:07:110401:203:3У1	Курская область, р-н Золотухинский, с/с Дмитриевский, д. Хворостово	49 776	—	159	Земли населенных пунктов	Сенокосение	Земли населённых пунктов	Земельные участки (территории) общего пользования	Собственность/Аренда	№ 46:07:110401:203-46/061/2023-2 от 18.08.2023 Аренда № 46:07:110401:203-46/061/2023-1 от 18.08.2023	—	Образуемый земельный участок путем раздела
4	7	Учтенный	46:07:110401:88	46:07:110401:88:3У1	Курская область, Золотухинский район, Дмитриевский сельсовет, д. Хворостово	72 000	—	4 467	Земли сельскохозяйственного назначения	Для сельскохозяйственного производства	Земли населённых пунктов	Земельные участки (территории) общего пользования	Данные отсутствуют/Аренда	Договор аренды земельного участка №4 от 30.09.2015 г.; Соглашение о переводе прав и обязанностей арендатора по договору аренды земельного участка от 14.04.2017 г.,с 30.09.2015 по 30.09.2064	Данные о правообладателе отсутствуют/Бильдюкевич Лилия Николаевна	Раздел с сохранением земельного участка в измененных границах
5	8	Учтенный	46:07:111103:34	46:07:111103:34:3У1	Курская область, р-н Золотухинский, Дмитриевский сельсовет, д. Хворостово	170 420	—	2 711	Земли сельскохозяйственного назначения	Для ведения гражданами садоводства и огородничества	Земли населённых пунктов	Земельные участки (территории) общего пользования	Данные отсутствуют/Аренда	Договор аренды земельного участка №12 от 29.04.2016 г.; Соглашение о переводе прав и обязанностей арендатора по договору аренды земельного участка от 14.04.2017 г.с 29.04.2016 по 29.04.2065	Данные о правообладателе отсутствуют/Рючин Николай Михайлович	Раздел с сохранением земельного участка в измененных границах
6	10	Учтенный	46:07:110501:43	46:07:110501:43:3У1	Курская область, Золотухинский район, Дмитриевский сельсовет, д. Посашки	7 196	—	1 988	Земли населённых пунктов	Для общего пользования (уличная сеть)	Земли населённых пунктов	Земельные участки (территории) общего пользования	Собственность	—	Муниципальный район "Золотухинский район" Курской области	Образуемый земельный участок путем раздела
7	11	Учтенный	46:07:111104:9	46:07:111104:9:3У1	Курская область, Золотухинский район, Дмитриевский сельсовет	3 371	—	3 371	Земли населённых пунктов	Земельные участки (территории) общего пользования	Земли промышленности*	Автомобильный транспорт	Собственность	—	Муниципальный район "Золотухинский район" Курской области	Образованию не подлежит
8	15	Учтенный	46:07:111105:5	46:07:111105:5:3У1	обл. Курская, р-н Золотухинский, с/с	680 000	8482	8 546	Земли сельскохозяйственного	Для общего пользования	Земли промышленности*	Автомобильный транспорт	Собственность		Истомин Андрей Алексеевич	Образуемый земельный

				46:07:111105:5:3У2	Дмитриевский		64		назначения	(уличная сеть)						участок путем раздела
9	17	Учтенный	46:07:000000:919	46:07:000000:919:3У1	Курская область, Золотухинский район, Дмитриевский сельсовет	6 367 950	16 242	18 760	Земли сельскохозяйственного назначения	Для сельскохозяйственного производства	Земли промышленности*	Автомобильный транспорт	Собственность	—	Общество с ограниченной ответственностью "Пристенская зерновая компания", ИНН: 4619004632	Образуемый земельный участок путем раздела
				46:07:000000:919:3У2			2 518									
10	18	Учтенный	46:07:000000:920	46:07:000000:920:3У1	Курская область, р-н Золотухинский, с/с Дмитриевский	424 948	8 242	8 431	Земли сельскохозяйственного назначения	Для сельскохозяйственного производства	Земли промышленности*	Автомобильный транспорт	Собственность	Ипотека 46:07:000000:920-46/033/2021-4 Срок действия с 13.07.2021 по 10.04.2031 в пользу "Газпромбанк" (Акционерное общество), ИНН: 7744001497, ОГРН:	ООО "Мираторг-Курск", ИНН: 4623004836, ОГРН: 1024600783855	Образуемый земельный участок путем раздела
				46:07:000000:920:3У2			189									
11	19	Учтенный	46:07:111105:7	46:07:111105:7:3У1	Курская область, Золотухинский район, Дмитриевский сельсовет	310 500	—	3552	Земли сельскохозяйственного назначения	Для иных видов сельскохозяйственного использования	Земли промышленности*	Автомобильный транспорт	Данные о правообладателе отсутствуют/Аренда	Аренда	Щедрин Анатолий Васильевич	Раздел с сохранением земельного участка в измененных границах
12	20	Учтенный	46:11:142101:2	46:11:142101:2:3У1	обл. Курская, р-н Курский, с/с Пашковский, д. Чаплыгина	318 000	571	3 890	Земли сельскохозяйственного назначения	Для сельскохозяйственного производства	Земли промышленности*	Автомобильный транспорт	Собственность	-	Общество с ограниченной ответственностью "Пристенская зерновая компания", ИНН: 4619004632	Образуемый земельный участок путем раздела
				46:11:142101:2:3У2			3 319									
13	22	Учтенный	46:11:142101:3	46:11:142101:3:3У1	обл. Курская, р-н Курский, с/с Пашковский, д. Чаплыгина	832 900	—	24 167	Земли сельскохозяйственного назначения	Для сельскохозяйственного производства	Земли промышленности*	Автомобильный транспорт	Собственность	-	Общество с ограниченной ответственностью "Пристенская зерновая компания", ИНН: 4619004632	Образуемый земельный участок путем раздела
14	26	Учтенный	46:07:000000:528	46:07:000000:528:3У1	Курская область, Золотухинский район, Дмитриевский сельсовет, д. 1-е Боево, д. 2-е Боево, д. Зиборово, д. Нижнее Шеховцово, д. Посашки, д. Барбинка ВЛ-10 кВ 332.9 ПС Свобода 35/10	33	3	5.18	Земли населённых пунктов	Энергетика	Земли населённых пунктов	Земельные участки (территории) общего пользования	Данные о правообладателе отсутствуют/Аренда	Аренда 15.09.2017 по 14.09.2066	Данные отсутствуют/Публичное акционерное общество "Межрегиональная распределительная сетевая компания Центра "	Раздел с сохранением земельного участка в измененных границах
				46:07:000000:528:3У2			0.06									
				46:07:000000:528:3У3			0.06									
				46:07:000000:528:3У4			2									
				46:07:000000:528:3У5			0.06									
ВСЕГО:								80 385								

\*Земли промышленности, энергетики, транспорта, связи, радиовещания, телевидения, информатики, земли для обеспечения космической деятельности, земли обороны, безопасности и земли иного специального назначения

<b><u>ПЕРЕЧЕНЬ земельных участков, образуемых из земель, государственная собственность на которые не разграничена и в отношении которых предполагается резервирование в целях размещения объекта регионального значения "Автомобильная дорога "Курск-п.Искра"-Чаплыгино-Алябьево"- Курасово" - "Курск-Поныри"-Зиборово" в Курском и Золотухинском районах Курской области "</u></b>																
<b><u>Параграфный номер</u></b>	<b><u>Номер на плане</u></b>	<b><u>Статус земельного участка</u></b>	<b><u>Кадастровый номер земельного участка</u></b>	<b><u>Условный номер образуемого земельного участка</u></b>	<b><u>Адрес(местоположение) земельного участка</u></b>	<b><u>Общая площадь земельного участка, кв.м.</u></b>	<b><u>Исправляемая (изымаемая) площадь (контур), кв.м.</u></b>	<b><u>Общая испрашиваемая (изымаемая) площадь, кв.м.</u></b>	<b><u>Категория земель</u></b>	<b><u>Фактическое разрешенное использование</u></b>	<b><u>Устанавливаемая категория земель</u></b>	<b><u>Разрешенное использование, установленное проектом межевания территории</u></b>	<b><u>Вид права</u></b>	<b><u>Существующие обременения (ограничения) права</u></b>	<b><u>Правообладатель</u></b>	<b><u>Способ образования земельного участка</u></b>
<b>1</b>	<b>2</b>	<b>3</b>	<b>4</b>	<b>5</b>	<b>6</b>	<b>7</b>	<b>8</b>	<b>9</b>	<b>10</b>	<b>11</b>	<b>12</b>	<b>13</b>	<b>14</b>	<b>15</b>	<b>16</b>	<b>17</b>
1	1	-	46:07:111103	:ЗУ1.1	Курская область, Золотухинский район, Дмитриевский сельсовет	-	96	96	-	-	Земли промышленности*	Автомобильный транспорт	Неразграниченная госсобственность	-	-	Образование из земель, находящихся в государственной или муниципальной собственности
2		-	46:07:111103	:ЗУ1.2	Курская область, Золотухинский район, Дмитриевский сельсовет	-	868	868	-	-	Земли промышленности*	Автомобильный транспорт	Неразграниченная госсобственность	-	-	Образование из земель, находящихся в государственной или муниципальной собственности
3	2	-	46:07:110401 46:07:111103	:ЗУ2	Курская область, Золотухинский район, Дмитриевский сельсовет, д. Хворостово	-	-	6 383	-	-	Земли населённых пунктов	Земельные участки (территории) общего пользования	Неразграниченная госсобственность	-	-	Образование из земель, находящихся в государственной или муниципальной собственности
4	6	-	46:07:111103 46:07:110401 46:07:110501	:ЗУ3	Курская область, Золотухинский район, Дмитриевский сельсовет	-	-	23 934	-	-	Земли населённых пунктов	Земельные участки (территории) общего пользования	Неразграниченная госсобственность	-	-	Образование из земель, находящихся в государственной или муниципальной собственности
5	9	-	46:07:110501 46:07:111103	:ЗУ4	Курская область, Золотухинский район, Дмитриевский сельсовет, д. Посашки	-	-	11 307	-	-	Земли населённых пунктов	Земельные участки (территории) общего пользования	Неразграниченная госсобственность	-	-	Образование из земель, находящихся в государственной или муниципальной собственности
6	12	-	46:07:111104	:ЗУ5.1	Курская область, Золотухинский район, Дмитриевский сельсовет	-	212	212	-	-	Земли промышленности*	Автомобильный транспорт	Неразграниченная госсобственность	-	-	Образование из земель, находящихся в государственной или муниципальной собственности
7		-	46:07:111104	:ЗУ5.2	Курская область, Золотухинский район, Дмитриевский сельсовет	-	1 825	1 825	-	-	Земли промышленности*	Автомобильный транспорт	Неразграниченная госсобственность	-	-	Образование из земель, находящихся в государственной или муниципальной собственности
8	13	-	46:07:110501	:ЗУ6	Курская область, Золотухинский район, Дмитриевский сельсовет	-	-	140	-	-	Земли промышленности*	Автомобильный транспорт	Неразграниченная госсобственность	-	-	Образование из земель, находящихся в государственной или муниципальной собственности
9	14	-	46:07:110701	:ЗУ7	Курская область, Золотухинский район, Дмитриевский сельсовет	-	-	3 689	-	-	Земли населённых пунктов	Земельные участки (территории) общего пользования	Неразграниченная госсобственность	-	-	Образование из земель, находящихся в государственной или муниципальной собственности
10	16	-	46:07:111105	:ЗУ8.1	Курская область, р-н Золотухинский, с/с Дмитриевский	-	37 937	37 937	-	-	Земли промышленности*	Автомобильный транспорт	Неразграниченная госсобственность	-	-	Образование из земель, находящихся в государственной или муниципальной собственности
11		-	46:07:111105	:ЗУ8.2	Курская область, р-н Золотухинский, с/с Дмитриевский	-	240	240	-	-	Земли промышленности*	Автомобильный транспорт	Неразграниченная госсобственность	-	-	Образование из земель, находящихся в государственной или муниципальной собственности
12		-	46:07:111105	:ЗУ8.3	Курская область, р-н Золотухинский, с/с Дмитриевский	-	970	970	-	-	Земли промышленности*	Автомобильный транспорт	Неразграниченная госсобственность	-	-	Образование из земель, находящихся в государственной или муниципальной собственности
13		-	46:07:111105	:ЗУ8.4	Курская область, р-н Золотухинский, с/с Дмитриевский	-	114	114	-	-	Земли промышленности*	Автомобильный транспорт	Неразграниченная госсобственность	-	-	Образование из земель, находящихся в государственной или муниципальной собственности



14		—	46:07:111105	:3У8.5	Курская область, р-н Золотухинский, с/с Дмитриевский	—	3 524	3 524	—	—	Земли промышленности*	Автомобильный транспорт	Неразграниченная госсобственность	—	—	Образование из земель, находящихся в государственной или муниципальной собственности
15	21	—	46:11:142102	:3У9	обл. Курская, р-н Курский, с/с Пашковский	—	1 220	1 220	—	—	Земли промышленности*	Автомобильный транспорт	неразграниченная госсобственность	-	-	Образование из земель, находящихся в государственной или муниципальной собственности
16	23	—	46:11:142101	:3У10.1	обл. Курская, р-н Курский, с/с Пашковский, д. Чаплыгина	—	1	1	—	—	Земли промышленности*	Автомобильный транспорт	Неразграниченная госсобственность	-	-	Образование из земель, находящихся в государственной или муниципальной собственности
17		—	46:11:142101	:3У10.2	обл. Курская, р-н Курский, с/с Пашковский, д. Чаплыгина	—	4	4	—	—	Земли промышленности*	Автомобильный транспорт	Неразграниченная госсобственность	-	-	Образование из земель, находящихся в государственной или муниципальной собственности
18	24	—	46:11:140101 46:11:142101	:3У11.1	Курская область, р-н Курский, Пашковский сельсовет, д. 2-е Курасово	—	500	500	-	-	Земли населённых пунктов	Земельные участки (территории) общего пользования	Неразграниченная госсобственность	-	-	Образование из земель, находящихся в государственной или муниципальной собственности
19			46:11:140101 46:11:142101	:3У11.2			1168	1168	-	-	Земли населённых пунктов	Земельные участки (территории) общего пользования	Неразграниченная госсобственность	-	-	Образование из земель, находящихся в государственной или муниципальной собственности
ВСЕГО:																

\*Земли промышленности, энергетики, транспорта, связи, радиовещания, телевидения, информатики, земли для обеспечения космической деятельности, земли обороны, безопасности и земли иного специального назначения

Филиал публично-правовой компании "Роскадастр" по Курской области  
полное наименование органа регистрации прав

Выписка из Единого государственного реестра недвижимости об основных характеристиках и зарегистрированных правах на объект недвижимости


Сведения об основных характеристиках объекта недвижимости

На основании запроса от 23.12.2025, поступившего на рассмотрение 23.12.2025, сообщаем, что согласно записям Единого государственного реестра недвижимости:

Раздел 1 Лист 1

Земельный участок			
вид объекта недвижимости			
Лист № 1 раздела 1	Всего листов раздела 1: 1	Всего разделов: 3	Всего листов выписки: 5
23.12.2025г. № КУВИ-001/2025-231650221			
Кадастровый номер:		46:11:142102:2	

Номер кадастрового квартала:	46:11:142102
Дата присвоения кадастрового номера:	05.11.2009
Ранее присвоенный государственный учетный номер:	данные отсутствуют
Местоположение:	Местоположение установлено относительно ориентира, расположенного в границах участка. Ориентир -. Почтовый адрес ориентира: обл. Курская, р-н Курский, с/с Пашковский, д. Чаплыгина.
Площадь, м2:	326000 +/- 5000
Кадастровая стоимость, руб:	2239556.79
Кадастровые номера расположенных в пределах земельного участка объектов недвижимости:	данные отсутствуют
Категория земель:	Земли сельскохозяйственного назначения
Виды разрешенного использования:	Для сельскохозяйственного производства
Статус записи об объекте недвижимости:	Сведения об объекте недвижимости имеют статус "актуальные"
Особые отметки:	данные отсутствуют
Получатель выписки:	Замараев Александр Александрович, действующий(ая) на основании документа "" Министерство транспорта и автомобильных дорог Курской области

полное наименование должности	 ДОКУМЕНТ ПОДПИСАН ЭЛЕКТРОННОЙ ПОДПИСЬЮ	
	Сертификат: 0091AAF5A599507BC7E6D39D2DFA052F9A	
	Владелец: ФЕДЕРАЛЬНАЯ СЛУЖБА ГОСУДАРСТВЕННОЙ	
	РЕГИСТРАЦИИ, КАДАСТРА И КАРТОГРАФИИ	
	Действителен: с 16.09.2025 по 10.12.2026	
		инициалы, фамилия

## Выписка из Единого государственного реестра недвижимости об основных характеристиках и зарегистрированных правах на объект недвижимости

## Сведения о зарегистрированных правах

Земельный участок			
вид объекта недвижимости			
Лист № 1 раздела 2	Всего листов раздела 2: 3	Всего разделов: 3	Всего листов выписки: 5
23.12.2025г. № КУВИ-001/2025-231650221			
Кадастровый номер:		46:11:142102:2	

1	Правообладатель (правообладатели):	1.1	ОБЩЕСТВО С ОГРАНИЧЕННОЙ ОТВЕТСТВЕННОСТЬЮ "ТРИБНАЯ РАДУГА", ИНН: 4611013515, ОГРН: 1154611000114
	Сведения о возможности предоставления третьим лицам персональных данных физического лица:	1.1.1	данные отсутствуют
2	Вид, номер, дата и время государственной регистрации права:	2.1	Собственность 46:11:142102:2-46/033/2020-12 09.11.2020 16:58:12
4	Сведения об осуществлении государственной регистрации сделки, права, ограничения права без необходимого в силу закона согласия третьего лица, органа:	4.1	данные отсутствуют
5	Ограничение прав и обременение объекта недвижимости:		
	5.1	вид:	Ипотека
		дата государственной регистрации:	29.08.2022 14:35:26
		номер государственной регистрации:	46:11:142102:2-46/033/2022-16
		срок, на который установлены ограничение прав и обременение объекта недвижимости:	Срок действия с 29.08.2022 по 30.08.2031
		лицо, в пользу которого установлены ограничение прав и обременение объекта недвижимости:	Публичное акционерное общество "Сбербанк России", ИНН: 7707083893, ОГРН: 1027700132195
		сведения о возможности предоставления третьим лицам персональных данных физического лица	данные отсутствуют
		основание государственной регистрации:	Договор ипотеки, № 3И/380С005Р6МФ, выдан 11.08.2022  Дополнительное соглашение к Договору ипотеки №3И/380С005Р6МФ от 11 августа 2022 г., № 1, выдан 11.11.2022  Дополнительное соглашение, № 2, выдан 05.12.2023



ДОКУМЕНТ ПОДПИСАН  
ЭЛЕКТРОННОЙ ПОДПИСЬЮ

Сертификат: 0091AAF5A599507BC7E6D39D2DFA052F9A

Владелец: ФЕДЕРАЛЬНАЯ СЛУЖБА ГОСУДАРСТВЕННОЙ  
РЕГИСТРАЦИИ, КАДАСТРА И КАРТОГРАФИИ  
Действителен: с 16.09.2025 по 10.12.2026

полное наименование должности

инициалы, фамилия

Земельный участок			
вид объекта недвижимости			
Лист № 2 раздела 2	Всего листов раздела 2: 3	Всего разделов: 3	Всего листов выписки: 5

23.12.2025г. № КУВИ-001/2025-231650221

Кадастровый номер:	46:11:142102:2
--------------------	----------------

		Дополнительное соглашение к Договору ипотеки от 11.08.2022 № 3И/380C005P6MF, № 4, выдан 13.11.2025
	сведения об осуществлении государственной регистрации сделки, права, ограничения права без необходимого в силу закона согласия третьего лица, органа:	данные отсутствуют
	сведения об управляющем залогом и о договоре управления залогом, если такой договор заключен для управления ипотекой:	данные отсутствуют
	сведения о депозитарии, который осуществляет хранение обездвиженной документарной закладной или электронной закладной:	
	ведения о внесении изменений или дополнений в регистрационную запись об ипотеке:	
5.2	вид:	Ипотека
	дата государственной регистрации:	29.09.2021 16:18:46
	номер государственной регистрации:	46:11:142102:2-46/033/2021-15
	срок, на который установлены ограничение прав и обременение объекта недвижимости:	Срок действия с 29.09.2021 по 18.08.2028
	лицо, в пользу которого установлены ограничение прав и обременение объекта недвижимости:	Публичное акционерное общество "Сбербанк России", ИНН: 7707083893, ОГРН: 1027700132195
	сведения о возможности предоставления третьим лицам персональных данных физического лица	данные отсутствуют
	основание государственной регистрации:	Дополнительное соглашение к договору ипотеки №И/9218/4 от 21.04.2021, № 2, выдан 10.09.2021 Дополнительное соглашение №3 от 11.11.2022 г. к Договору ипотеки, № И/9218/4, выдан 21.04.2021 Дополнительное соглашение к договору ипотеки № И/9218/4 от 21.04.2021, № 4, выдан 14.03.2025 Дополнительное соглашение к Договору ипотеки от 21.04.2021 № И/9218/4, № 5, выдан 13.11.2025
	сведения об осуществлении государственной регистрации сделки, права, ограничения права без необходимого в силу закона согласия третьего лица, органа:	данные отсутствуют



ДОКУМЕНТ ПОДПИСАН  
ЭЛЕКТРОННОЙ ПОДПИСЬЮ

Сертификат: 0091AAF5A599507BC7E6D39D2DFA052F9A

Владелец: ФЕДЕРАЛЬНАЯ СЛУЖБА ГОСУДАРСТВЕННОЙ  
РЕГИСТРАЦИИ, КАДАСТРА И КАРТОГРАФИИ  
Действителен: с 16.09.2025 по 10.12.2026

полное наименование должности

инициалы, фамилия



Земельный участок			
вид объекта недвижимости			
Лист № 3 раздела 2		Всего листов раздела 2: 3	Всего разделов: 3
		Всего листов выписки: 5	
23.12.2025г. № КУВИ-001/2025-231650221			
Кадастровый номер:		46:11:142102:2	
		сведения об управляющем залогом и о договоре управления залогом, если такой договор заключен для управления ипотекой:	данные отсутствуют
		сведения о депозитарии, который осуществляет хранение обездвиженной документарной закладной или электронной закладной:	
		ведения о внесении изменений или дополнений в регистрационную запись об ипотеке:	
6	Заявленные в судебном порядке права требования:		данные отсутствуют
7	Сведения о возражении в отношении зарегистрированного права:		данные отсутствуют
8	Сведения о возможности предоставления третьим лицам персональных данных физического лица		данные отсутствуют
9	Сведения о наличии решения об изъятии объекта недвижимости для государственных и муниципальных нужд:		данные отсутствуют
10	Сведения о невозможности государственной регистрации без личного участия правообладателя или его законного представителя:		данные отсутствуют
11	Правопритязания и сведения о наличии поступивших, но не рассмотренных заявлений о проведении государственной регистрации права (перехода, прекращения права), ограничения права или обременения объекта недвижимости, сделки в отношении объекта недвижимости:		отсутствуют
12	Сведения о невозможности государственной регистрации перехода, прекращения, ограничения права на земельный участок из земель сельскохозяйственного назначения:		данные отсутствуют



ДОКУМЕНТ ПОДПИСАН  
ЭЛЕКТРОННОЙ ПОДПИСЬЮ

Сертификат: 0091AAF5A599507BC7E6D39D2DFA052F9A

Владелец: ФЕДЕРАЛЬНАЯ СЛУЖБА ГОСУДАРСТВЕННОЙ  
РЕГИСТРАЦИИ, КАДАСТРА И КАРТОГРАФИИ  
Действителен: с 16.09.2025 по 10.12.2026

полное наименование должности

инициалы, фамилия

Выписка из Единого государственного реестра недвижимости об основных характеристиках и зарегистрированных правах на объект недвижимости

Описание местоположения земельного участка

Земельный участок			
вид объекта недвижимости			
Лист № 1 раздела 3	Всего листов раздела 3: 1	Всего разделов: 3	Всего листов выписки: 5
23.12.2025г. № КУВИ-001/2025-231650221			
Кадастровый номер:		46:11:142102:2	

План (чертеж, схема) земельного участка

Масштаб 1:6000      Условные обозначения:

Филиал публично-правовой компании "Роскадастр" по Курской области  
полное наименование органа регистрации прав

Выписка из Единого государственного реестра недвижимости об основных характеристиках и зарегистрированных правах на объект недвижимости

Сведения об основных характеристиках объекта недвижимости

На основании запроса от 23.12.2025, поступившего на рассмотрение 23.12.2025, сообщаем, что согласно записям Единого государственного реестра недвижимости:

Раздел 1 Лист 1

Земельный участок			
вид объекта недвижимости			
Лист № 1 раздела 1	Всего листов раздела 1: 1	Всего разделов: 3	Всего листов выписки: 4
23.12.2025г. № КУВИ-001/2025-231650208			
Кадастровый номер:		46:07:000000:919	
Номер кадастрового квартала:		46:07:000000	
Дата присвоения кадастрового номера:		29.12.2020	
Ранее присвоенный государственный учетный номер:		данные отсутствуют	
Местоположение:		Местоположение установлено относительно ориентира, расположенного в границах участка. Почтовый адрес ориентира: Курская область, Золотухинский район, Дмитриевский сельсовет.	
Площадь, м2:		5942999 +/- 12703.19	
Кадастровая стоимость, руб:		40991876.76	
Кадастровые номера расположенных в пределах земельного участка объектов недвижимости:		данные отсутствуют	
Категория земель:		Земли сельскохозяйственного назначения	
Виды разрешенного использования:		Для сельскохозяйственного производства	
Статус записи об объекте недвижимости:		Сведения об объекте недвижимости имеют статус "актуальные"	
Особые отметки:		Граница земельного участка состоит из 17 контуров.	
Получатель выписки:		Замараев Александр Александрович, действующий(ая) на основании документа "" Министерство транспорта и автомобильных дорог Курской области	



ДОКУМЕНТ ПОДПИСАН  
ЭЛЕКТРОННОЙ ПОДПИСЬЮ

Сертификат: 0091AAF5A599507BC7E6D39D2DFA052F9A

Владелец: ФЕДЕРАЛЬНАЯ СЛУЖБА ГОСУДАРСТВЕННОЙ  
РЕГИСТРАЦИИ, КАДАСТРА И КАРТОГРАФИИ  
Действителен: с 16.09.2025 по 10.12.2026

полное наименование должности


инициалы, фамилия

## Выписка из Единого государственного реестра недвижимости об основных характеристиках и зарегистрированных правах на объект недвижимости

## Сведения о зарегистрированных правах

Земельный участок			
вид объекта недвижимости			
Лист № 1 раздела 2	Всего листов раздела 2: 2	Всего разделов: 3	Всего листов выписки: 4
23.12.2025г. № КУВИ-001/2025-231650208			
Кадастровый номер:		46:07:000000:919	

1	Правообладатель (правообладатели):	1.1	Общество с ограниченной ответственностью "Пристенская зерновая компания", ИНН: 4619004632, ОГРН: 1104619000419
	Сведения о возможности предоставления третьим лицам персональных данных физического лица:	1.1.1	данные отсутствуют
2	Вид, номер, дата и время государственной регистрации права:	2.1	Собственность 46:07:000000:919-46/026/2020-1 29.12.2020 07:59:36
4	Сведения об осуществлении государственной регистрации сделки, права, ограничения права без необходимого в силу закона согласия третьего лица, органа:	4.1	данные отсутствуют
5	Ограничение прав и обременение объекта недвижимости:	не зарегистрировано	
6	Заявленные в судебном порядке права требования:	данные отсутствуют	
7	Сведения о возражении в отношении зарегистрированного права:	данные отсутствуют	
8	Сведения о возможности предоставления третьим лицам персональных данных физического лица	данные отсутствуют	
9	Сведения о наличии решения об изъятии объекта недвижимости для государственных и муниципальных нужд:	данные отсутствуют	
10	Сведения о невозможности государственной регистрации без личного участия правообладателя или его законного представителя:	данные отсутствуют	
11	Правопритязания и сведения о наличии поступивших, но не рассмотренных заявлений о проведении государственной регистрации права (перехода, прекращения права), ограничения права или обременения объекта недвижимости, сделки в отношении объекта недвижимости:	отсутствуют	

полное наименование должности	 ДОКУМЕНТ ПОДПИСАН ЭЛЕКТРОННОЙ ПОДПИСЬЮ Сертификат: 0091AAF5A599507BC7E6D39D2DFA052F9A Владелец: ФЕДЕРАЛЬНАЯ СЛУЖБА ГОСУДАРСТВЕННОЙ РЕГИСТРАЦИИ, КАДАСТРА И КАРТОГРАФИИ Действителен: с 16.09.2025 по 10.12.2026	инициалы, фамилия



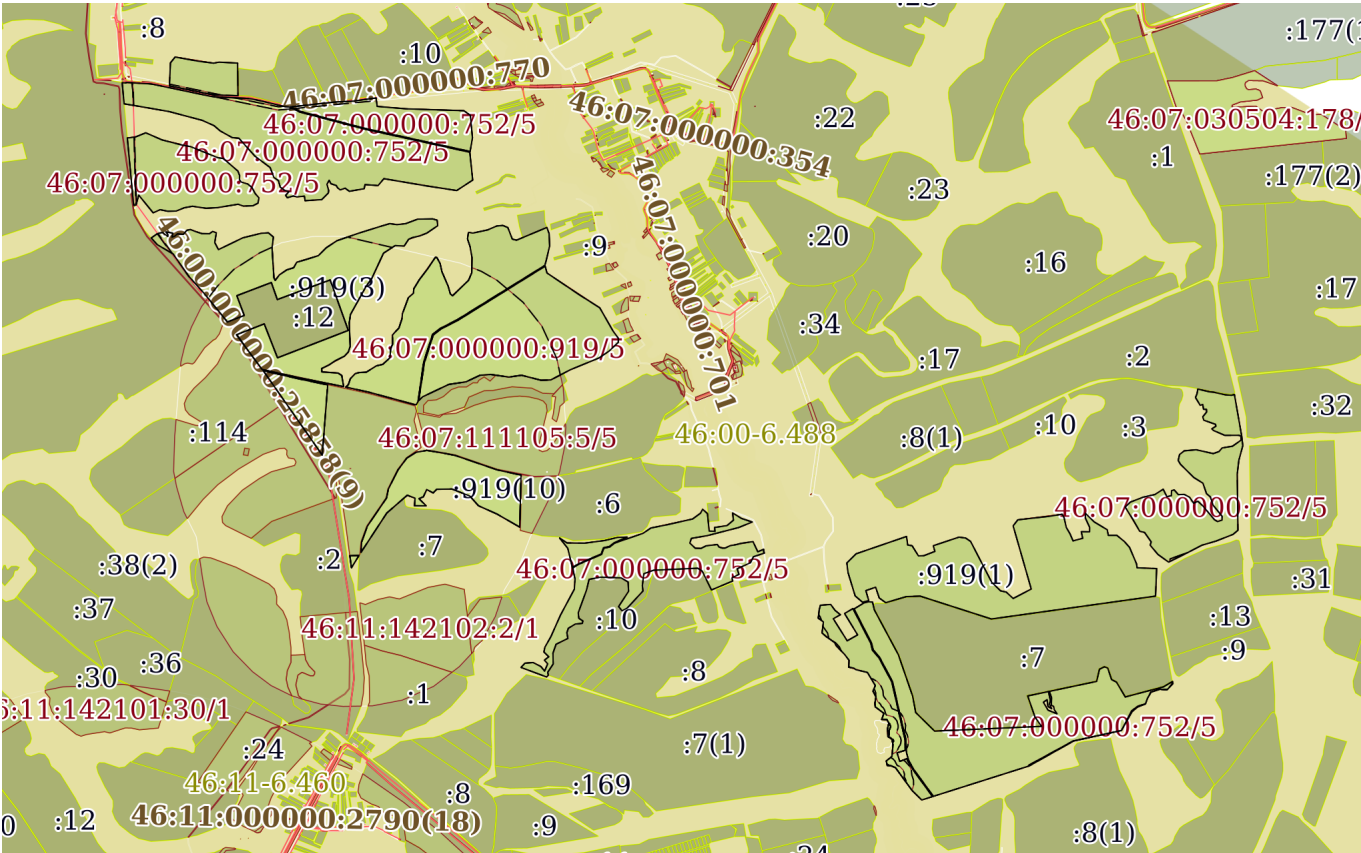
Земельный участок			
вид объекта недвижимости			
Лист № 2 раздела 2	Всего листов раздела 2: 2	Всего разделов: 3	Всего листов выписки: 4
23.12.2025г. № КУВИ-001/2025-231650208			
Кадастровый номер:		46:07:000000:919	
12	Сведения о невозможности государственной регистрации перехода, прекращения, ограничения права на земельный участок из земель сельскохозяйственного назначения:	данные отсутствуют	


полное наименование должности	 ДОКУМЕНТ ПОДПИСАН ЭЛЕКТРОННОЙ ПОДПИСЬЮ Сертификат: 0091AAF5A599507BC7E6D39D2DFA052F9A Владелец: ФЕДЕРАЛЬНАЯ СЛУЖБА ГОСУДАРСТВЕННОЙ РЕГИСТРАЦИИ, КАДАСТРА И КАРТОГРАФИИ Действителен: с 16.09.2025 по 10.12.2026	инициалы, фамилия

Выписка из Единого государственного реестра недвижимости об основных характеристиках и зарегистрированных правах на объект недвижимости

Описание местоположения земельного участка

Земельный участок			
вид объекта недвижимости			
Лист № 1 раздела 3	Всего листов раздела 3: 1	Всего разделов: 3	Всего листов выписки: 4
23.12.2025г. № КУВИ-001/2025-231650208			
Кадастровый номер:		46:07:000000:919	

План (чертеж, схема) земельного участка			
			
Масштаб 1:50000	Условные обозначения:		

		ДОКУМЕНТ ПОДПИСАН ЭЛЕКТРОННОЙ ПОДПИСЬЮ	
Сертификат: 0091AAF5A599507BC7E6D39D2DFA052F9A			
Владелец: ФЕДЕРАЛЬНАЯ СЛУЖБА ГОСУДАРСТВЕННОЙ РЕГИСТРАЦИИ, КАДАСТРА И КАРТОГРАФИИ			
Действителен: с 16.09.2025 по 10.12.2026			
полное наименование должности			инициалы, фамилия

Филиал публично-правовой компании "Роскадастр" по Курской области  
полное наименование органа регистрации прав

Выписка из Единого государственного реестра недвижимости об основных характеристиках и зарегистрированных правах на объект недвижимости

Сведения об основных характеристиках объекта недвижимости

На основании запроса от 23.12.2025, поступившего на рассмотрение 23.12.2025, сообщаем, что согласно записям Единого государственного реестра недвижимости:

Раздел 1 Лист 1

Земельный участок			
вид объекта недвижимости			
Лист № 1 раздела 1	Всего листов раздела 1: 1	Всего разделов: 3	Всего листов выписки: 5
23.12.2025г. № КУВИ-001/2025-231650227			
Кадастровый номер:		46:07:000000:920	
Номер кадастрового квартала:		46:07:000000	
Дата присвоения кадастрового номера:		29.12.2020	
Ранее присвоенный государственный учетный номер:		данные отсутствуют	
Местоположение:		Курская область, р-н Золотухинский, с/с Дмитриевский	
Площадь, м2:		424948 +/- 3501.42	
Кадастровая стоимость, руб:		2931081.77	
Кадастровые номера расположенных в пределах земельного участка объектов недвижимости:		данные отсутствуют	
Категория земель:		Земли сельскохозяйственного назначения	
Виды разрешенного использования:		Для сельскохозяйственного производства	
Статус записи об объекте недвижимости:		Сведения об объекте недвижимости имеют статус "актуальные"	
Особые отметки:		данные отсутствуют	
Получатель выписки:		Замараев Александр Александрович, действующий(ая) на основании документа "" Министерство транспорта и автомобильных дорог Курской области	



ДОКУМЕНТ ПОДПИСАН  
ЭЛЕКТРОННОЙ ПОДПИСЬЮ

Сертификат: 0091AAF5A599507BC7E6D39D2DFA052F9A

Владелец: ФЕДЕРАЛЬНАЯ СЛУЖБА ГОСУДАРСТВЕННОЙ  
РЕГИСТРАЦИИ, КАДАСТРА И КАРТОГРАФИИ  
Действителен: с 16.09.2025 по 10.12.2026

полное наименование должности

инициалы, фамилия

## Выписка из Единого государственного реестра недвижимости об основных характеристиках и зарегистрированных правах на объект недвижимости

## Сведения о зарегистрированных правах

Земельный участок			
вид объекта недвижимости			
Лист № 1 раздела 2	Всего листов раздела 2: 3	Всего разделов: 3	Всего листов выписки: 5
23.12.2025г. № КУВИ-001/2025-231650227			
Кадастровый номер:		46:07:000000:920	

1	Правообладатель (правообладатели):	1.1	ООО "Мираторг-Курск", ИНН: 4623004836, ОГРН: 1024600783855
	Сведения о возможности предоставления третьим лицам персональных данных физического лица:	1.1.1	данные отсутствуют
2	Вид, номер, дата и время государственной регистрации права:	2.1	Собственность 46:07:000000:920-46/026/2021-3 11.03.2021 09:33:02
4	Сведения об осуществлении государственной регистрации сделки, права, ограничения права без необходимого в силу закона согласия третьего лица, органа:	4.1	данные отсутствуют
5	Ограничение прав и обременение объекта недвижимости:		
	5.1 вид:	Ипотека	
	дата государственной регистрации:	13.07.2021 09:39:40	
	номер государственной регистрации:	46:07:000000:920-46/033/2021-4	
	срок, на который установлены ограничение прав и обременение объекта недвижимости:	Срок действия с 13.07.2021 по 24.04.2031	
	лицо, в пользу которого установлены ограничение прав и обременение объекта недвижимости:	"Газпромбанк" (Акционерное общество), ИНН: 7744001497, ОГРН: 1027700167110	
	сведения о возможности предоставления третьим лицам персональных данных физического лица	данные отсутствуют	
	основание государственной регистрации:	Дополнительное соглашение №3 к Договору об ипотеке (залоге недвижимого имущества) №4918-105-ДИ/4 от 06.11.2018, выдан 11.06.2021  Дополнительное соглашение №4 к Договору об ипотеке (залоге недвижимого имущества) №4918-105-ДИ/4 от 06.11.2018, выдан 17.12.2021  Договор об ипотеке (залоге недвижимого имущества) №4918-105-ДИ/4, выдан 06.11.2018	



ДОКУМЕНТ ПОДПИСАН  
ЭЛЕКТРОННОЙ ПОДПИСЬЮ

Сертификат: 0091AAF5A599507BC7E6D39D2DFA052F9A

Владелец: ФЕДЕРАЛЬНАЯ СЛУЖБА ГОСУДАРСТВЕННОЙ  
РЕГИСТРАЦИИ, КАДАСТРА И КАРТОГРАФИИ  
Действителен: с 16.09.2025 по 10.12.2026

полное наименование должности

инициалы, фамилия



Земельный участок			
вид объекта недвижимости			
Лист № 2 раздела 2	Всего листов раздела 2: 3	Всего разделов: 3	Всего листов выписки: 5
23.12.2025г. № КУВИ-001/2025-231650227			
Кадастровый номер:		46:07:000000:920	
		Дополнительное соглашение к Договору об ипотеке (залоге недвижимого имущества) № 4918-105-ДИ/4 от 06.11.2018, № 6, выдан 11.07.2022	
		Дополнительное соглашение к договору об ипотеке(залоге недвижимоо имущества) № 4918-105-ДИ/4 от 06.11.2018, № 10, выдан 20.12.2023	
		Дополнительное соглашение к Договору об ипотеке (залоге недвижимого имущества) № 4918-105-ДИ/4 от 06.11.2018, № 11, выдан 26.01.2024	
		Дополнительное соглашение к Договору об ипотеке (залоге недвижимого имущества) №4918-105-ДИ/4 от 06.11.2018, № 14, выдан 24.09.2024	
	сведения об осуществлении государственной регистрации сделки, права, ограничения права без необходимого в силу закона согласия третьего лица, органа:	данные отсутствуют	
	сведения об управляющем залогом и о договоре управления залогом, если такой договор заключен для управления ипотекой:	данные отсутствуют	
	сведения о депозитарии, который осуществляет хранение обездвиженной документарной закладной или электронной закладной:		
	ведения о внесении изменений или дополнений в регистрационную запись об ипотеке:		



ДОКУМЕНТ ПОДПИСАН  
ЭЛЕКТРОННОЙ ПОДПИСЬЮ

Сертификат: 0091AAF5A599507BC7E6D39D2DFA052F9A

Владелец: ФЕДЕРАЛЬНАЯ СЛУЖБА ГОСУДАРСТВЕННОЙ  
РЕГИСТРАЦИИ, КАДАСТРА И КАРТОГРАФИИ  
Действителен: с 16.09.2025 по 10.12.2026

полное наименование должности

инициалы, фамилия

Земельный участок			
вид объекта недвижимости			
Лист № 3 раздела 2	Всего листов раздела 2: 3	Всего разделов: 3	Всего листов выписки: 5
23.12.2025г. № КУВИ-001/2025-231650227			
Кадастровый номер:		46:07:000000:920	
6	Заявленные в судебном порядке права требования:	данные отсутствуют	
7	Сведения о возражении в отношении зарегистрированного права:	данные отсутствуют	
8	Сведения о возможности предоставления третьим лицам персональных данных физического лица	данные отсутствуют	
9	Сведения о наличии решения об изъятии объекта недвижимости для государственных и муниципальных нужд:	данные отсутствуют	
10	Сведения о невозможности государственной регистрации без личного участия правообладателя или его законного представителя:	данные отсутствуют	
11	Правопритязания и сведения о наличии поступивших, но не рассмотренных заявлений о проведении государственной регистрации права (перехода, прекращения права), ограничения права или обременения объекта недвижимости, сделки в отношении объекта недвижимости:	отсутствуют	
12	Сведения о невозможности государственной регистрации перехода, прекращения, ограничения права на земельный участок из земель сельскохозяйственного назначения:	данные отсутствуют	



ДОКУМЕНТ ПОДПИСАН  
ЭЛЕКТРОННОЙ ПОДПИСЬЮ

Сертификат: 0091AAF5A599507BC7E6D39D2DFA052F9A

Владелец: ФЕДЕРАЛЬНАЯ СЛУЖБА ГОСУДАРСТВЕННОЙ  
РЕГИСТРАЦИИ, КАДАСТРА И КАРТОГРАФИИ  
Действителен: с 16.09.2025 по 10.12.2026

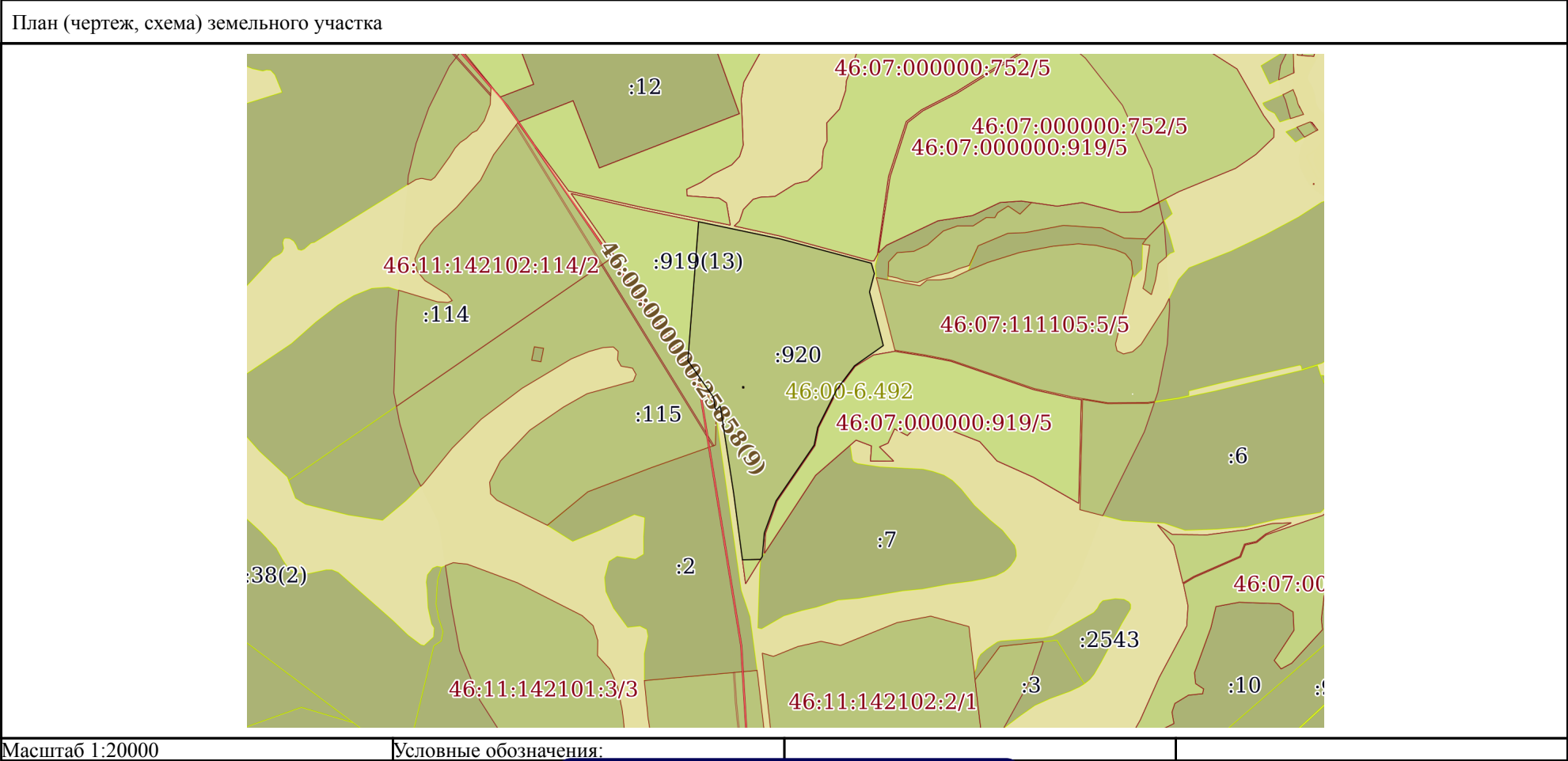
полное наименование должности

инициалы, фамилия

Выписка из Единого государственного реестра недвижимости об основных характеристиках и зарегистрированных правах на объект недвижимости

Описание местоположения земельного участка

Земельный участок			
вид объекта недвижимости			
Лист № 1 раздела 3	Всего листов раздела 3: 1	Всего разделов: 3	Всего листов выписки: 5
23.12.2025г. № КУВИ-001/2025-231650227			
Кадастровый номер:		46:07:000000:920	



полное наименование должности		ДОКУМЕНТ ПОДПИСАН ЭЛЕКТРОННОЙ ПОДПИСЬЮ Сертификат: 0091AAF5A599507BC7E6D39D2DFA052F9A Владелец: ФЕДЕРАЛЬНАЯ СЛУЖБА ГОСУДАРСТВЕННОЙ РЕГИСТРАЦИИ, КАДАСТРА И КАРТОГРАФИИ Действителен: с 16.09.2025 по 10.12.2026	
		инициалы, фамилия	

Филиал публично-правовой компании "Роскадастр" по Курской области  
полное наименование органа регистрации прав

Выписка из Единого государственного реестра недвижимости об основных характеристиках и зарегистрированных правах на объект недвижимости

Сведения об основных характеристиках объекта недвижимости

На основании запроса от 23.12.2025, поступившего на рассмотрение 23.12.2025, сообщаем, что согласно записям Единого государственного реестра недвижимости:

Раздел 1 Лист 1

Земельный участок			
вид объекта недвижимости			
Лист № 1 раздела 1	Всего листов раздела 1: 1	Всего разделов: 3	Всего листов выписки: 4
23.12.2025г. № КУВИ-001/2025-231650191			
Кадастровый номер:		46:07:000000:925	
Номер кадастрового квартала:		46:07:000000	
Дата присвоения кадастрового номера:		21.01.2021	
Ранее присвоенный государственный учетный номер:		данные отсутствуют	
Местоположение:		Местоположение установлено относительно ориентира, расположенного в границах участка. Почтовый адрес ориентира: Курская область, Золотухинский район, Дмитриевский сельсовет.	
Площадь, м2:		13837 +/- 206	
Кадастровая стоимость, руб:		92628.83	
Кадастровые номера расположенных в пределах земельного участка объектов недвижимости:		46:07:000000:354	
Категория земель:		Земли промышленности, энергетики, транспорта, связи, радиовещания, телевидения, информатики, земли для обеспечения космической деятельности, земли обороны, безопасности и земли иного специального назначения	
Виды разрешенного использования:		Автомобильный транспорт	
Статус записи об объекте недвижимости:		Сведения об объекте недвижимости имеют статус "актуальные"	
Особые отметки:		данные отсутствуют	
Получатель выписки:		Замараев Александр Александрович, действующий(ая) на основании документа "" Министерство транспорта и автомобильных дорог Курской области	



ДОКУМЕНТ ПОДПИСАН  
ЭЛЕКТРОННОЙ ПОДПИСЬЮ

Сертификат: 0091AAF5A599507BC7E6D39D2DFA052F9A

Владелец: ФЕДЕРАЛЬНАЯ СЛУЖБА ГОСУДАРСТВЕННОЙ  
РЕГИСТРАЦИИ, КАДАСТРА И КАРТОГРАФИИ  
Действителен: с 16.09.2025 по 10.12.2026

полное наименование должности

инициалы, фамилия



## Выписка из Единого государственного реестра недвижимости об основных характеристиках и зарегистрированных правах на объект недвижимости

## Сведения о зарегистрированных правах

Земельный участок			
вид объекта недвижимости			
Лист № 1 раздела 2	Всего листов раздела 2: 2	Всего разделов: 3	Всего листов выписки: 4
23.12.2025г. № КУВИ-001/2025-231650191			
Кадастровый номер:		46:07:000000:925	

1	Правообладатель (правообладатели):	1.1	Областное казенное учреждение "Курскавтодор", ИНН: 4629040439, ОГРН: 1024600964816
	Сведения о возможности предоставления третьим лицам персональных данных физического лица:	1.1.1	данные отсутствуют
2	Вид, номер, дата и время государственной регистрации права:	2.1	Постоянное (бессрочное) пользование 46:07:000000:925-46/061/2023-2 17.11.2023 11:10:16
4	Сведения об осуществлении государственной регистрации сделки, права, ограничения права без необходимого в силу закона согласия третьего лица, органа:	4.1	данные отсутствуют
5	Ограничение прав и обременение объекта недвижимости:	не зарегистрировано	
1	Правообладатель (правообладатели):	1.2	Курская область, ИНН: 4629011325, ОГРН: 1024600947502
	Сведения о возможности предоставления третьим лицам персональных данных физического лица:	1.2.1	данные отсутствуют
2	Вид, номер, дата и время государственной регистрации права:	2.2	Собственность 46:07:000000:925-46/061/2021-1 12.02.2021 14:28:46
4	Сведения об осуществлении государственной регистрации сделки, права, ограничения права без необходимого в силу закона согласия третьего лица, органа:	4.2	данные отсутствуют
5	Ограничение прав и обременение объекта недвижимости:	не зарегистрировано	



ДОКУМЕНТ ПОДПИСАН  
ЭЛЕКТРОННОЙ ПОДПИСЬЮ

Сертификат: 0091AAF5A599507BC7E6D39D2DFA052F9A

Владелец: ФЕДЕРАЛЬНАЯ СЛУЖБА ГОСУДАРСТВЕННОЙ  
РЕГИСТРАЦИИ, КАДАСТРА И КАРТОГРАФИИ  
Действителен: с 16.09.2025 по 10.12.2026

полное наименование должности

инициалы, фамилия

Земельный участок			
вид объекта недвижимости			
Лист № 2 раздела 2	Всего листов раздела 2: 2	Всего разделов: 3	Всего листов выписки: 4
23.12.2025г. № КУВИ-001/2025-231650191			
Кадастровый номер:		46:07:000000:925	
6	Заявленные в судебном порядке права требования:	данные отсутствуют	
7	Сведения о возражении в отношении зарегистрированного права:	данные отсутствуют	
8	Сведения о возможности предоставления третьим лицам персональных данных физического лица	данные отсутствуют	
9	Сведения о наличии решения об изъятии объекта недвижимости для государственных и муниципальных нужд:	данные отсутствуют	
10	Сведения о невозможности государственной регистрации без личного участия правообладателя или его законного представителя:	данные отсутствуют	
11	Правопритязания и сведения о наличии поступивших, но не рассмотренных заявлений о проведении государственной регистрации права (перехода, прекращения права), ограничения права или обременения объекта недвижимости, сделки в отношении объекта недвижимости:	отсутствуют	
12	Сведения о невозможности государственной регистрации перехода, прекращения, ограничения права на земельный участок из земель сельскохозяйственного назначения:	данные отсутствуют	



ДОКУМЕНТ ПОДПИСАН  
ЭЛЕКТРОННОЙ ПОДПИСЬЮ

Сертификат: 0091AAF5A599507BC7E6D39D2DFA052F9A

Владелец: ФЕДЕРАЛЬНАЯ СЛУЖБА ГОСУДАРСТВЕННОЙ  
РЕГИСТРАЦИИ, КАДАСТРА И КАРТОГРАФИИ  
Действителен: с 16.09.2025 по 10.12.2026

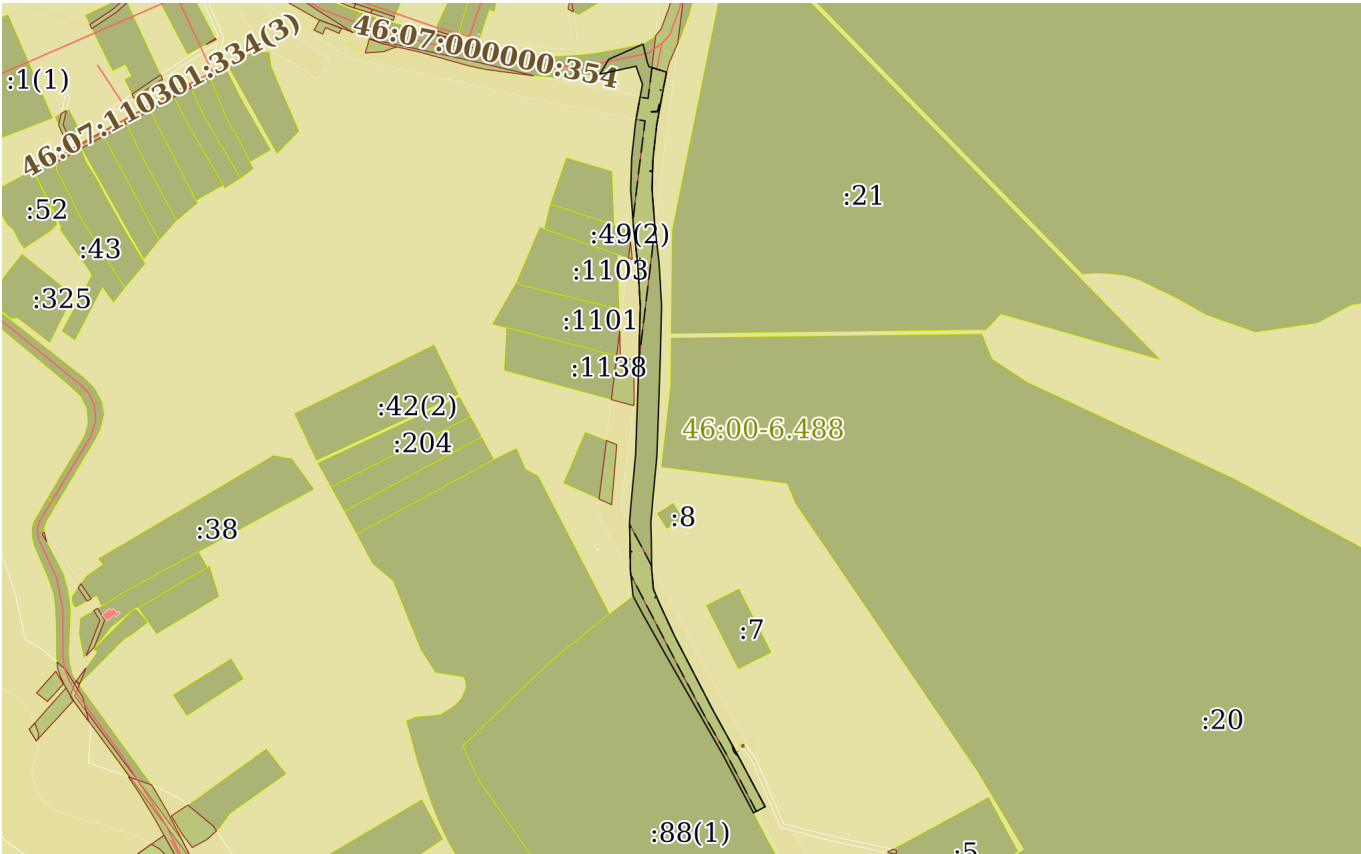
полное наименование должности


инициалы, фамилия

Выписка из Единого государственного реестра недвижимости об основных характеристиках и зарегистрированных правах на объект недвижимости

Описание местоположения земельного участка

Земельный участок			
вид объекта недвижимости			
Лист № 1 раздела 3	Всего листов раздела 3: 1	Всего разделов: 3	Всего листов выписки: 4
23.12.2025г. № КУВИ-001/2025-231650191			
Кадастровый номер:		46:07:000000:925	

План (чертеж, схема) земельного участка			
			
Масштаб 1:7000		Условные обозначения:	

полное наименование должности		<div><p>ДОКУМЕНТ ПОДПИСАН ЭЛЕКТРОННОЙ ПОДПИСЬЮ</p><p>Сертификат: 0091AAF5A599507BC7E6D39D2DFA052F9A</p><p>Владелец: ФЕДЕРАЛЬНАЯ СЛУЖБА ГОСУДАРСТВЕННОЙ РЕГИСТРАЦИИ, КАДАСТРА И КАРТОГРАФИИ</p><p>Действителен: с 16.09.2025 по 10.12.2026</p></div>	
		инициалы, фамилия	

Филиал публично-правовой компании "Роскадастр" по Курской области  
полное наименование органа регистрации прав

Выписка из Единого государственного реестра недвижимости об основных характеристиках и зарегистрированных правах на объект недвижимости

Сведения об основных характеристиках объекта недвижимости

На основании запроса от 23.12.2025, поступившего на рассмотрение 23.12.2025, сообщаем, что согласно записям Единого государственного реестра недвижимости:

Раздел 1 Лист 1

Земельный участок			
вид объекта недвижимости			
Лист № 1 раздела 1	Всего листов раздела 1: 1	Всего разделов: 2	Всего листов выписки: 2
23.12.2025г. № КУВИ-001/2025-231650201			
Кадастровый номер:		46:07:000000:1138	
Номер кадастрового квартала:		46:07:000000	
Дата присвоения кадастрового номера:		03.06.2025	
Ранее присвоенный государственный учетный номер:		данные отсутствуют	
Адрес:		Курская область, Золотухинский район, Дмитриевский с/с, д.Хворостово	
Площадь, м2:		5000 +/- 25	
Кадастровая стоимость, руб:		262890	
Кадастровые номера расположенных в пределах земельного участка объектов недвижимости:		данные отсутствуют	
Категория земель:		Земли населенных пунктов	
Виды разрешенного использования:		ведение огородничества	
Статус записи об объекте недвижимости:		Сведения об объекте недвижимости имеют статус "актуальные"	
Особые отметки:		Сведения, необходимые для заполнения раздела: 2 - Сведения о зарегистрированных правах, отсутствуют.	
Получатель выписки:		Замараев Александр Александрович, действующий(ая) на основании документа "" Министерство транспорта и автомобильных дорог Курской области	



ДОКУМЕНТ ПОДПИСАН  
ЭЛЕКТРОННОЙ ПОДПИСЬЮ

Сертификат: 0091AAF5A599507BC7E6D39D2DFA052F9A

Владелец: ФЕДЕРАЛЬНАЯ СЛУЖБА ГОСУДАРСТВЕННОЙ  
РЕГИСТРАЦИИ, КАДАСТРА И КАРТОГРАФИИ  
Действителен: с 16.09.2025 по 10.12.2026

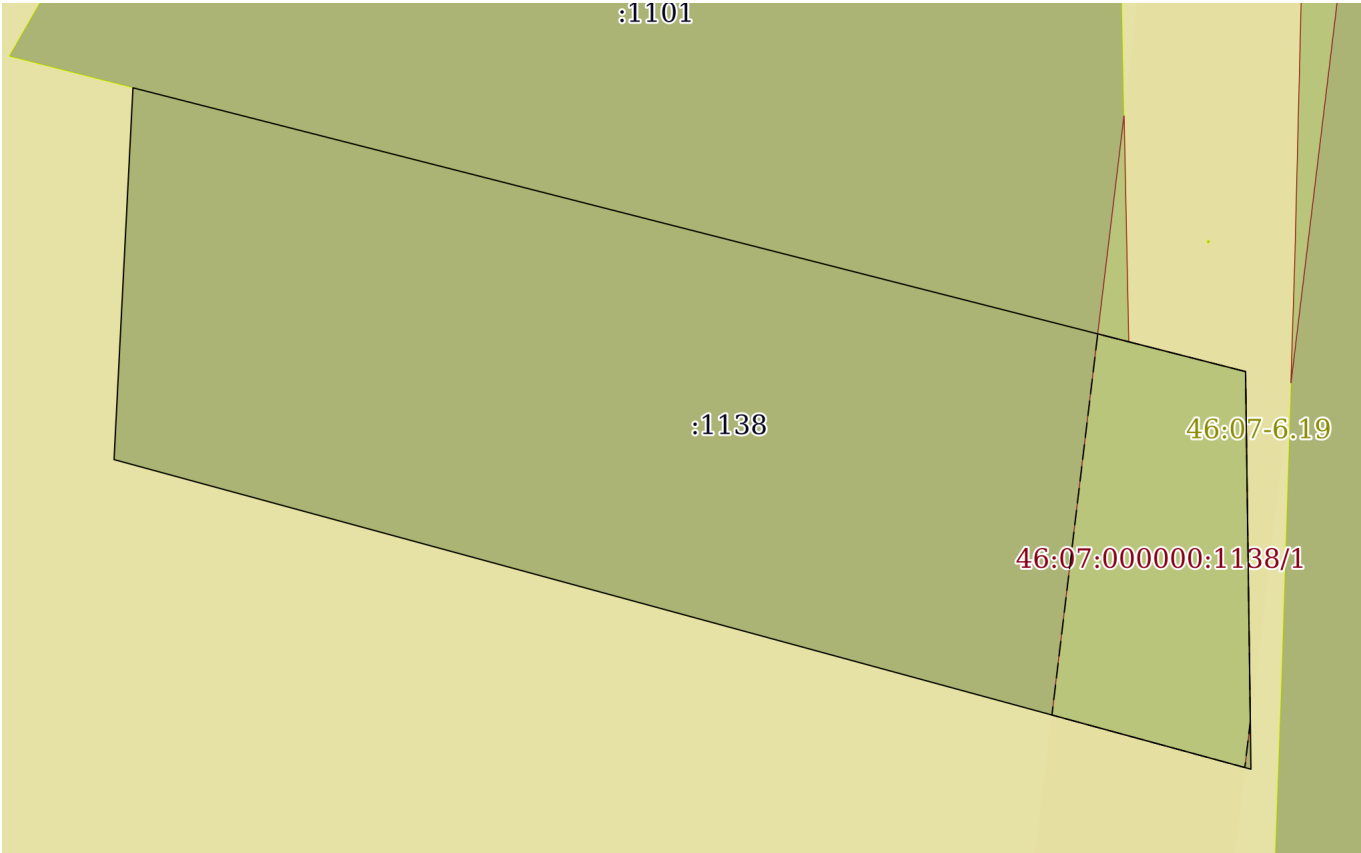
полное наименование должности

инициалы, фамилия




Выписка из Единого государственного реестра недвижимости об основных характеристиках и зарегистрированных правах на объект недвижимости  
Описание местоположения земельного участка

Земельный участок			
вид объекта недвижимости			
Лист № 1 раздела 3	Всего листов раздела 3: 1	Всего разделов: 2	Всего листов выписки: 2
23.12.2025г. № КУВИ-001/2025-231650201			
Кадастровый номер:		46:07:000000:1138	

План (чертеж, схема) земельного участка			
			
Масштаб 1:800	Условные обозначения:		

полное наименование должности		инициалы, фамилия	



ДОКУМЕНТ ПОДПИСАН  
ЭЛЕКТРОННОЙ ПОДПИСЬЮ

Сертификат: 0091AAF5A599507BC7E6D39D2DFA052F9A  
Владелец: ФЕДЕРАЛЬНАЯ СЛУЖБА ГОСУДАРСТВЕННОЙ  
РЕГИСТРАЦИИ, КАДАСТРА И КАРТОГРАФИИ  
Действителен: с 16.09.2025 по 10.12.2026



Выписка из Единого государственного реестра недвижимости об основных характеристиках и зарегистрированных правах на объект недвижимости


Сведения об основных характеристиках объекта недвижимости

На основании запроса от 23.12.2025, поступившего на рассмотрение 23.12.2025, сообщаем, что согласно записям Единого государственного реестра недвижимости:

Раздел 1 Лист 1

Земельный участок			
вид объекта недвижимости			
Лист № 1 раздела 1	Всего листов раздела 1: 1	Всего разделов: 3	Всего листов выписки: 4
23.12.2025г. № КУВИ-001/2025-231650224			
Кадастровый номер:		46:07:110401:88	

Номер кадастрового квартала:	46:07:110401
Дата присвоения кадастрового номера:	30.09.2015
Ранее присвоенный государственный учетный номер:	данные отсутствуют
Местоположение:	Местоположение установлено относительно ориентира, расположенного в границах участка. Почтовый адрес ориентира: Курская область, Золотухинский район, Дмитриевский сельсовет, д. Хворостово.
Площадь, м2:	72000 +/- 2348
Кадастровая стоимость, руб:	450747.92
Кадастровые номера расположенных в пределах земельного участка объектов недвижимости:	данные отсутствуют
Категория земель:	Земли населенных пунктов
Виды разрешенного использования:	Сельскохозяйственное использование
Статус записи об объекте недвижимости:	Сведения об объекте недвижимости имеют статус "актуальные"
Особые отметки:	данные отсутствуют
Получатель выписки:	Замараев Александр Александрович, действующий(ая) на основании документа "" Министерство транспорта и автомобильных дорог Курской области

полное наименование должности	 ДОКУМЕНТ ПОДПИСАН ЭЛЕКТРОННОЙ ПОДПИСЬЮ Сертификат: 0091AAF5A599507BC7E6D39D2DFA052F9A Владелец: ФЕДЕРАЛЬНАЯ СЛУЖБА ГОСУДАРСТВЕННОЙ РЕГИСТРАЦИИ, КАДАСТРА И КАРТОГРАФИИ Действителен: с 16.09.2025 по 10.12.2026	инициалы, фамилия

## Выписка из Единого государственного реестра недвижимости об основных характеристиках и зарегистрированных правах на объект недвижимости

## Сведения о зарегистрированных правах

Земельный участок			
вид объекта недвижимости			
Лист № 1 раздела 2	Всего листов раздела 2: 2	Всего разделов: 3	Всего листов выписки: 4
23.12.2025г. № КУВИ-001/2025-231650224			
Кадастровый номер:		46:07:110401:88	

1	Правообладатель (правообладатели):	1.1	данные о правообладателе отсутствуют
	Сведения о возможности предоставления третьим лицам персональных данных физического лица:	1.1.1	данные отсутствуют
2	Вид, номер, дата и время государственной регистрации права:	2.1	не зарегистрировано
4	Сведения об осуществлении государственной регистрации сделки, права, ограничения права без необходимого в силу закона согласия третьего лица, органа:	4.1	данные отсутствуют
5	Ограничение прав и обременение объекта недвижимости:		
5.1	вид:	Аренда	
	дата государственной регистрации:	09.02.2023 16:22:18	
	номер государственной регистрации:	46:07:110401:88-46/061/2023-10	
	срок, на который установлены ограничение прав и обременение объекта недвижимости:	Срок действия с 19.01.2023 по 19.01.2043	
	лицо, в пользу которого установлены ограничение прав и обременение объекта недвижимости:	Бильдюкевич Валерий Борисович, 22.06.1957, Российская Федерация, СНИЛС 037-757-590 00 Паспорт гражданина Российской Федерации серия 38 02 №809388, выдан 08.01.2003, ОВД Золотухинского района Курской области Курская область, Золотухинский район, д. Зиборово	
	сведения о возможности предоставления третьим лицам персональных данных физического лица	данные отсутствуют	
	основание государственной регистрации:	Договор аренды земельного участка, № 4, выдан 19.01.2023	
	сведения об осуществлении государственной регистрации сделки, права, ограничения права без необходимого в силу закона согласия третьего лица, органа:	данные отсутствуют	
	сведения об управляющем залогом и о договоре управления залогом, если такой договор заключен для управления ипотекой:	данные отсутствуют	



ДОКУМЕНТ ПОДПИСАН  
ЭЛЕКТРОННОЙ ПОДПИСЬЮ

Сертификат: 0091AAF5A599507BC7E6D39D2DFA052F9A

Владелец: ФЕДЕРАЛЬНАЯ СЛУЖБА ГОСУДАРСТВЕННОЙ  
РЕГИСТРАЦИИ, КАДАСТРА И КАРТОГРАФИИ  
Действителен: с 16.09.2025 по 10.12.2026

полное наименование должности

инициалы, фамилия

Земельный участок			
вид объекта недвижимости			
Лист № 2 раздела 2	Всего листов раздела 2: 2	Всего разделов: 3	Всего листов выписки: 4

23.12.2025г. № КУВИ-001/2025-231650224

Кадастровый номер: 46:07:110401:88

	сведения о депозитарии, который осуществляет хранение обездвиженной документарной закладной или электронной закладной:	
	ведения о внесении изменений или дополнений в регистрационную запись об ипотеке:	
6	Заявленные в судебном порядке права требования:	данные отсутствуют
7	Сведения о возражении в отношении зарегистрированного права:	данные отсутствуют
8	Сведения о возможности предоставления третьим лицам персональных данных физического лица	данные отсутствуют
9	Сведения о наличии решения об изъятии объекта недвижимости для государственных и муниципальных нужд:	данные отсутствуют
10	Сведения о невозможности государственной регистрации без личного участия правообладателя или его законного представителя:	данные отсутствуют
11	Правопритязания и сведения о наличии поступивших, но не рассмотренных заявлений о проведении государственной регистрации права (перехода, прекращения права), ограничения права или обременения объекта недвижимости, сделки в отношении объекта недвижимости:	отсутствуют
12	Сведения о невозможности государственной регистрации перехода, прекращения, ограничения права на земельный участок из земель сельскохозяйственного назначения:	данные отсутствуют



ДОКУМЕНТ ПОДПИСАН  
ЭЛЕКТРОННОЙ ПОДПИСЬЮ

Сертификат: 0091AAF5A599507BC7E6D39D2DFA052F9A

Владелец: ФЕДЕРАЛЬНАЯ СЛУЖБА ГОСУДАРСТВЕННОЙ

РЕГИСТРАЦИИ, КАДАСТРА И КАРТОГРАФИИ

Действителен: с 16.09.2025 по 10.12.2026

полное наименование должности

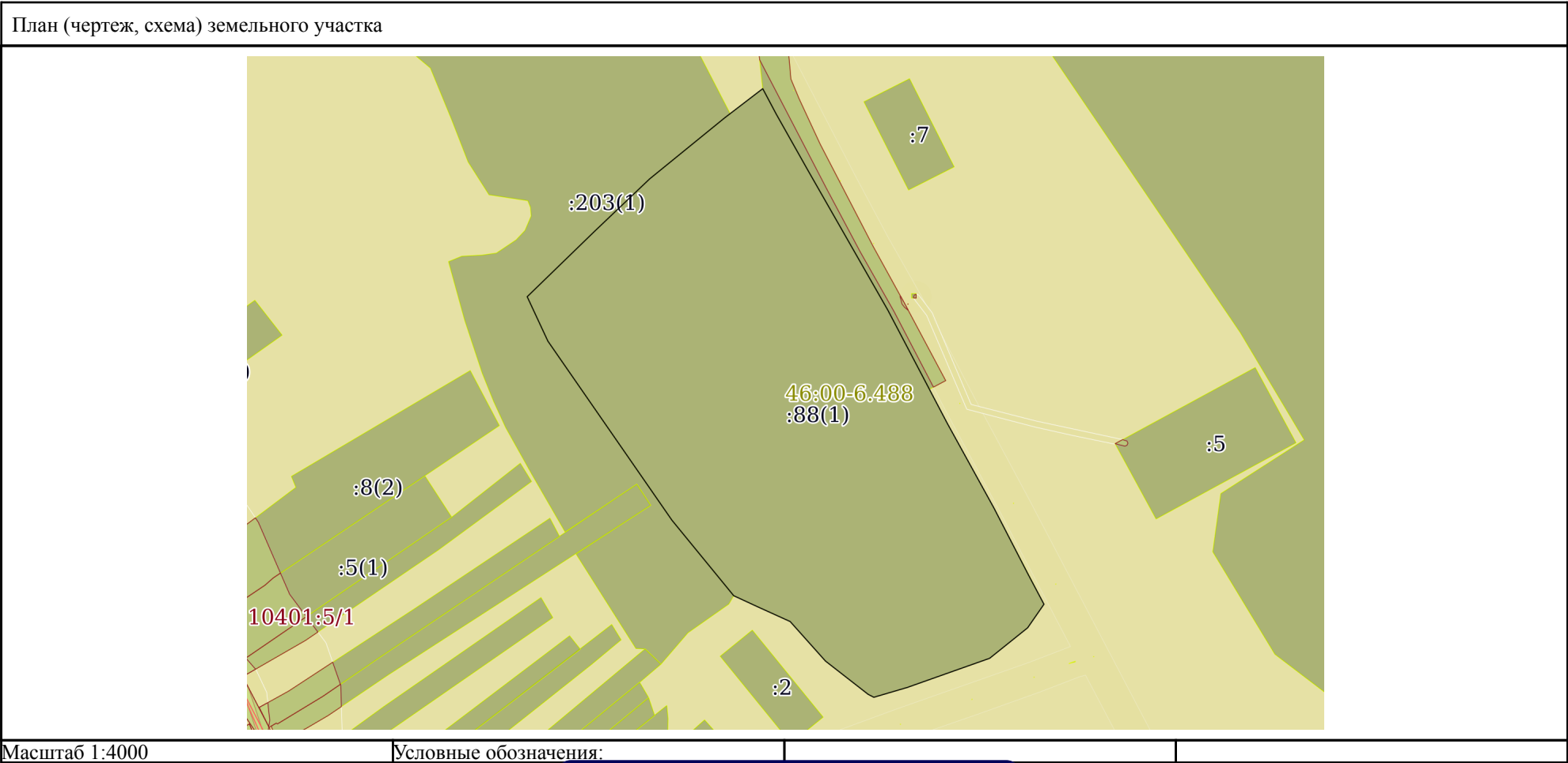
инициалы, фамилия




Выписка из Единого государственного реестра недвижимости об основных характеристиках и зарегистрированных правах на объект недвижимости

Описание местоположения земельного участка

Земельный участок			
вид объекта недвижимости			
Лист № 1 раздела 3	Всего листов раздела 3: 1	Всего разделов: 3	Всего листов выписки: 4
23.12.2025г. № КУВИ-001/2025-231650224			
Кадастровый номер:		46:07:110401:88	



полное наименование должности	 ДОКУМЕНТ ПОДПИСАН ЭЛЕКТРОННОЙ ПОДПИСЬЮ Сертификат: 0091AAF5A599507BC7E6D39D2DFA052F9A Владелец: ФЕДЕРАЛЬНАЯ СЛУЖБА ГОСУДАРСТВЕННОЙ РЕГИСТРАЦИИ, КАДАСТРА И КАРТОГРАФИИ Действителен: с 16.09.2025 по 10.12.2026	инициалы, фамилия



Выписка из Единого государственного реестра недвижимости об основных характеристиках и зарегистрированных правах на объект недвижимости


Сведения об основных характеристиках объекта недвижимости

На основании запроса от 23.12.2025, поступившего на рассмотрение 23.12.2025, сообщаем, что согласно записям Единого государственного реестра недвижимости:

Раздел 1 Лист 1

Земельный участок			
вид объекта недвижимости			
Лист № 1 раздела 1	Всего листов раздела 1: 1	Всего разделов: 3	Всего листов выписки: 4
23.12.2025г. № КУВИ-001/2025-231650210			
Кадастровый номер:		46:07:110401:203	

Номер кадастрового квартала:	46:07:110401
Дата присвоения кадастрового номера:	14.07.2023
Ранее присвоенный государственный учетный номер:	данные отсутствуют
Адрес:	Курская область, р-н Золотухинский, с/с Дмитриевский, д. Хворостово
Площадь, м2:	49776 +/- 78
Кадастровая стоимость, руб:	311617.06
Кадастровые номера расположенных в пределах земельного участка объектов недвижимости:	данные отсутствуют
Категория земель:	Земли населенных пунктов
Виды разрешенного использования:	Сенокошение
Статус записи об объекте недвижимости:	Сведения об объекте недвижимости имеют статус "актуальные"
Особые отметки:	данные отсутствуют
Получатель выписки:	Замараев Александр Александрович, действующий(ая) на основании документа "" Министерство транспорта и автомобильных дорог Курской области

полное наименование должности	 ДОКУМЕНТ ПОДПИСАН ЭЛЕКТРОННОЙ ПОДПИСЬЮ Сертификат: 0091AAF5A599507BC7E6D39D2DFA052F9A Владелец: ФЕДЕРАЛЬНАЯ СЛУЖБА ГОСУДАРСТВЕННОЙ РЕГИСТРАЦИИ, КАДАСТРА И КАРТОГРАФИИ Действителен: с 16.09.2025 по 10.12.2026	инициалы, фамилия

## Выписка из Единого государственного реестра недвижимости об основных характеристиках и зарегистрированных правах на объект недвижимости

## Сведения о зарегистрированных правах

Земельный участок			
вид объекта недвижимости			
Лист № 1 раздела 2	Всего листов раздела 2: 2	Всего разделов: 3	Всего листов выписки: 4
23.12.2025г. № КУВИ-001/2025-231650210			
Кадастровый номер:		46:07:110401:203	

1	Правообладатель (правообладатели):	1.1	данные о правообладателе отсутствуют
	Сведения о возможности предоставления третьим лицам персональных данных физического лица:	1.1.1	данные отсутствуют
2	Вид, номер, дата и время государственной регистрации права:	2.1	не зарегистрировано
4	Сведения об осуществлении государственной регистрации сделки, права, ограничения права без необходимого в силу закона согласия третьего лица, органа:	4.1	данные отсутствуют
5	Ограничение прав и обременение объекта недвижимости:		
5.1	вид:	Аренда	
	дата государственной регистрации:	18.08.2023 14:50:45	
	номер государственной регистрации:	46:07:110401:203-46/061/2023-1	
	срок, на который установлены ограничение прав и обременение объекта недвижимости:	Срок действия с 14.08.2023 по 13.08.2026	
	лицо, в пользу которого установлены ограничение прав и обременение объекта недвижимости:	Бильдюкевич Сергей Валерьевич, 16.08.1983, Российская Федерация, СНИЛС 104-493-625 44 паспорт гражданина Российской Федерации серия 38 04 №145004, выдан 03.03.2004, ОВД Золотухинского района Курской области	
	сведения о возможности предоставления третьим лицам персональных данных физического лица	данные отсутствуют	
	основание государственной регистрации:	Договор аренды земельного участка, № 64, выдан 14.08.2023, Администрация Золотухинского района Курской области	
	сведения об осуществлении государственной регистрации сделки, права, ограничения права без необходимого в силу закона согласия третьего лица, органа:	данные отсутствуют	
	сведения об управляющем залогом и о договоре управления залогом, если такой договор заключен для управления ипотекой:	данные отсутствуют	



ДОКУМЕНТ ПОДПИСАН  
ЭЛЕКТРОННОЙ ПОДПИСЬЮ

Сертификат: 0091AAF5A599507BC7E6D39D2DFA052F9A

Владелец: ФЕДЕРАЛЬНАЯ СЛУЖБА ГОСУДАРСТВЕННОЙ  
РЕГИСТРАЦИИ, КАДАСТРА И КАРТОГРАФИИ  
Действителен: с 16.09.2025 по 10.12.2026

полное наименование должности

инициалы, фамилия

Земельный участок			
вид объекта недвижимости			

Лист № 2 раздела 2	Всего листов раздела 2: 2	Всего разделов: 3	Всего листов выписки: 4
--------------------	---------------------------	-------------------	-------------------------

23.12.2025г. № КУВИ-001/2025-231650210

Кадастровый номер: 46:07:110401:203

	сведения о депозитарии, который осуществляет хранение обездвиженной документарной закладной или электронной закладной:	
	ведения о внесении изменений или дополнений в регистрационную запись об ипотеке:	
6	Заявленные в судебном порядке права требования:	данные отсутствуют
7	Сведения о возражении в отношении зарегистрированного права:	данные отсутствуют
8	Сведения о возможности предоставления третьим лицам персональных данных физического лица	данные отсутствуют
9	Сведения о наличии решения об изъятии объекта недвижимости для государственных и муниципальных нужд:	данные отсутствуют
10	Сведения о невозможности государственной регистрации без личного участия правообладателя или его законного представителя:	данные отсутствуют
11	Правопритязания и сведения о наличии поступивших, но не рассмотренных заявлений о проведении государственной регистрации права (перехода, прекращения права), ограничения права или обременения объекта недвижимости, сделки в отношении объекта недвижимости:	отсутствуют
12	Сведения о невозможности государственной регистрации перехода, прекращения, ограничения права на земельный участок из земель сельскохозяйственного назначения:	данные отсутствуют



ДОКУМЕНТ ПОДПИСАН  
ЭЛЕКТРОННОЙ ПОДПИСЬЮ

Сертификат: 0091AAF5A599507BC7E6D39D2DFA052F9A

Владелец: ФЕДЕРАЛЬНАЯ СЛУЖБА ГОСУДАРСТВЕННОЙ

РЕГИСТРАЦИИ, КАДАСТРА И КАРТОГРАФИИ

Действителен: с 16.09.2025 по 10.12.2026

полное наименование должности

инициалы, фамилия

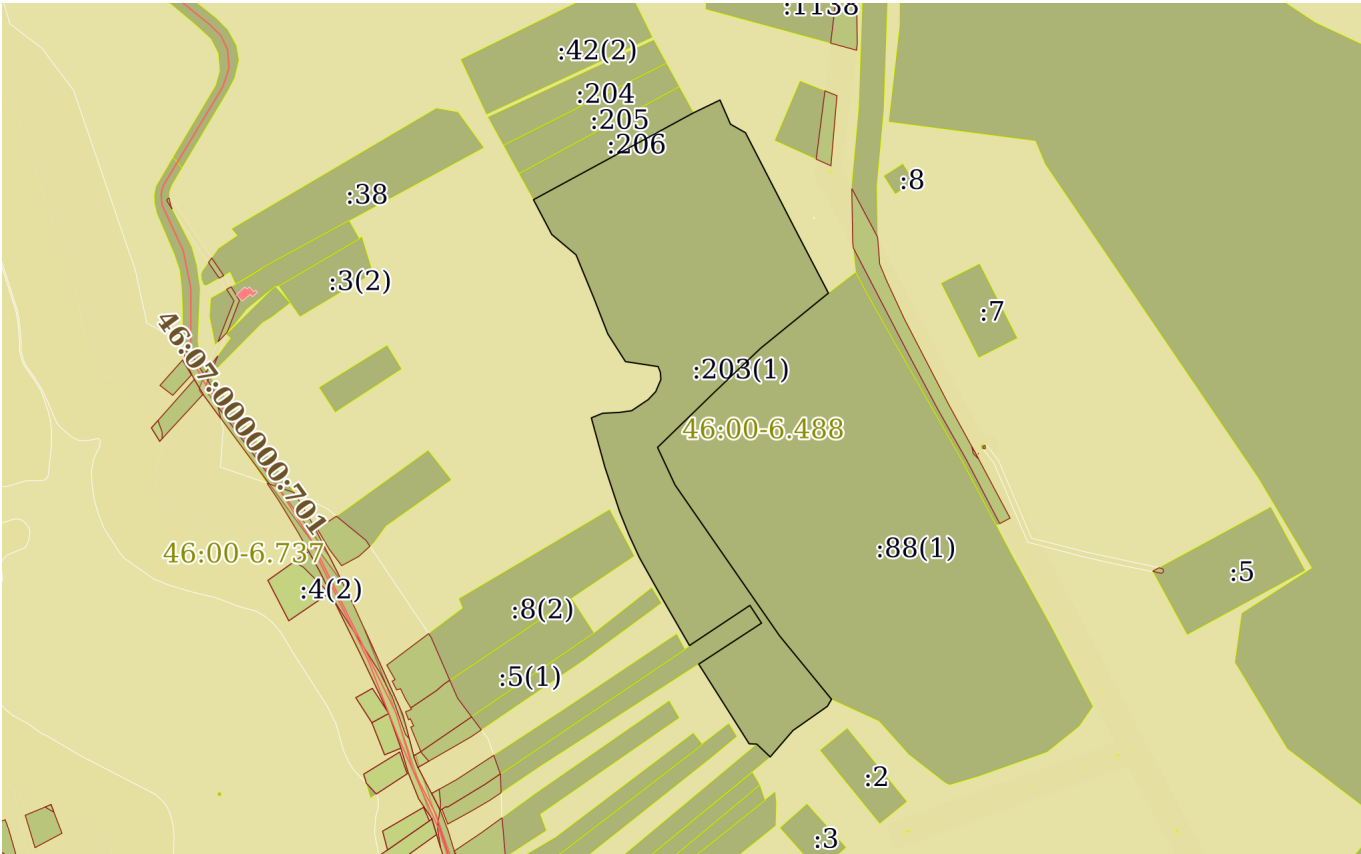


Выписка из Единого государственного реестра недвижимости об основных характеристиках и зарегистрированных правах на объект недвижимости


Описание местоположения земельного участка

Земельный участок			
вид объекта недвижимости			
Лист № 1 раздела 3	Всего листов раздела 3: 1	Всего разделов: 3	Всего листов выписки: 4
23.12.2025г. № КУВИ-001/2025-231650210			
Кадастровый номер:		46:07:110401:203	

План (чертеж, схема) земельного участка



Масштаб 1:6000      Условные обозначения:

полное наименование должности	<div><div></div><div>ДОКУМЕНТ ПОДПИСАН ЭЛЕКТРОННОЙ ПОДПИСЬЮ</div><div>Сертификат: 0091AAF5A599507BC7E6D39D2DFA052F9A</div><div>Владелец: ФЕДЕРАЛЬНАЯ СЛУЖБА ГОСУДАРСТВЕННОЙ РЕГИСТРАЦИИ, КАДАСТРА И КАРТОГРАФИИ</div><div>Действителен: с 16.09.2025 по 10.12.2026</div></div>		инициалы, фамилия

Филиал публично-правовой компании "Роскадастр" по Курской области  
полное наименование органа регистрации прав

Выписка из Единого государственного реестра недвижимости об основных характеристиках и зарегистрированных правах на объект недвижимости

Сведения об основных характеристиках объекта недвижимости

На основании запроса от 23.12.2025, поступившего на рассмотрение 23.12.2025, сообщаем, что согласно записям Единого государственного реестра недвижимости:

Раздел 1 Лист 1

Земельный участок			
вид объекта недвижимости			
Лист № 1 раздела 1	Всего листов раздела 1: 1	Всего разделов: 3	Всего листов выписки: 4
23.12.2025г. № КУВИ-001/2025-231650217			
Кадастровый номер:		46:07:110501:43	
Номер кадастрового квартала:		46:07:110501	
Дата присвоения кадастрового номера:		12.11.2018	
Ранее присвоенный государственный учетный номер:		данные отсутствуют	
Местоположение:		Курская область, Золотухинский район, Дмитриевский сельсовет, д. Посашки	
Площадь, м2:		7196 +/- 30	
Кадастровая стоимость, руб:		649603.9	
Кадастровые номера расположенных в пределах земельного участка объектов недвижимости:		46:07:000000:701	
Категория земель:		Земли населенных пунктов	
Виды разрешенного использования:		Земельные участки (территории) общего пользования	
Статус записи об объекте недвижимости:		Сведения об объекте недвижимости имеют статус "актуальные"	
Особые отметки:		данные отсутствуют	
Получатель выписки:		Замараев Александр Александрович, действующий(ая) на основании документа "" Министерство транспорта и автомобильных дорог Курской области	



ДОКУМЕНТ ПОДПИСАН  
ЭЛЕКТРОННОЙ ПОДПИСЬЮ

Сертификат: 0091AAF5A599507BC7E6D39D2DFA052F9A

Владелец: ФЕДЕРАЛЬНАЯ СЛУЖБА ГОСУДАРСТВЕННОЙ  
РЕГИСТРАЦИИ, КАДАСТРА И КАРТОГРАФИИ  
Действителен: с 16.09.2025 по 10.12.2026

полное наименование должности

инициалы, фамилия

## Выписка из Единого государственного реестра недвижимости об основных характеристиках и зарегистрированных правах на объект недвижимости


## Сведения о зарегистрированных правах

Земельный участок			
вид объекта недвижимости			
Лист № 1 раздела 2	Всего листов раздела 2: 2	Всего разделов: 3	Всего листов выписки: 4
23.12.2025г. № КУВИ-001/2025-231650217			
Кадастровый номер:		46:07:110501:43	

1	Правообладатель (правообладатели):	1.1	Муниципальный район "Золотухинский район" Курской области
	Сведения о возможности предоставления третьим лицам персональных данных физического лица:	1.1.1	данные отсутствуют
2	Вид, номер, дата и время государственной регистрации права:	2.1	Собственность 46:07:110501:43-46/008/2019-1 20.03.2019 17:27:38
4	Сведения об осуществлении государственной регистрации сделки, права, ограничения права без необходимого в силу закона согласия третьего лица, органа:	4.1	данные отсутствуют
5	Ограничение прав и обременение объекта недвижимости:	не зарегистрировано	
6	Заявленные в судебном порядке права требования:	данные отсутствуют	
7	Сведения о возражении в отношении зарегистрированного права:	данные отсутствуют	
8	Сведения о возможности предоставления третьим лицам персональных данных физического лица	данные отсутствуют	
9	Сведения о наличии решения об изъятии объекта недвижимости для государственных и муниципальных нужд:	данные отсутствуют	
10	Сведения о невозможности государственной регистрации без личного участия правообладателя или его законного представителя:	данные отсутствуют	
11	Правопритязания и сведения о наличии поступивших, но не рассмотренных заявлений о проведении государственной регистрации права (перехода, прекращения права), ограничения права или обременения объекта недвижимости, сделки в отношении объекта недвижимости:	отсутствуют	

полное наименование должности	 ДОКУМЕНТ ПОДПИСАН ЭЛЕКТРОННОЙ ПОДПИСЬЮ Сертификат: 0091AAF5A599507BC7E6D39D2DFA052F9A Владелец: ФЕДЕРАЛЬНАЯ СЛУЖБА ГОСУДАРСТВЕННОЙ РЕГИСТРАЦИИ, КАДАСТРА И КАРТОГРАФИИ Действителен: с 16.09.2025 по 10.12.2026	инициалы, фамилия

Земельный участок			
вид объекта недвижимости			
Лист № 2 раздела 2	Всего листов раздела 2: 2	Всего разделов: 3	Всего листов выписки: 4
23.12.2025г. № КУВИ-001/2025-231650217			
Кадастровый номер:		46:07:110501:43	
12	Сведения о невозможности государственной регистрации перехода, прекращения, ограничения права на земельный участок из земель сельскохозяйственного назначения:	данные отсутствуют	

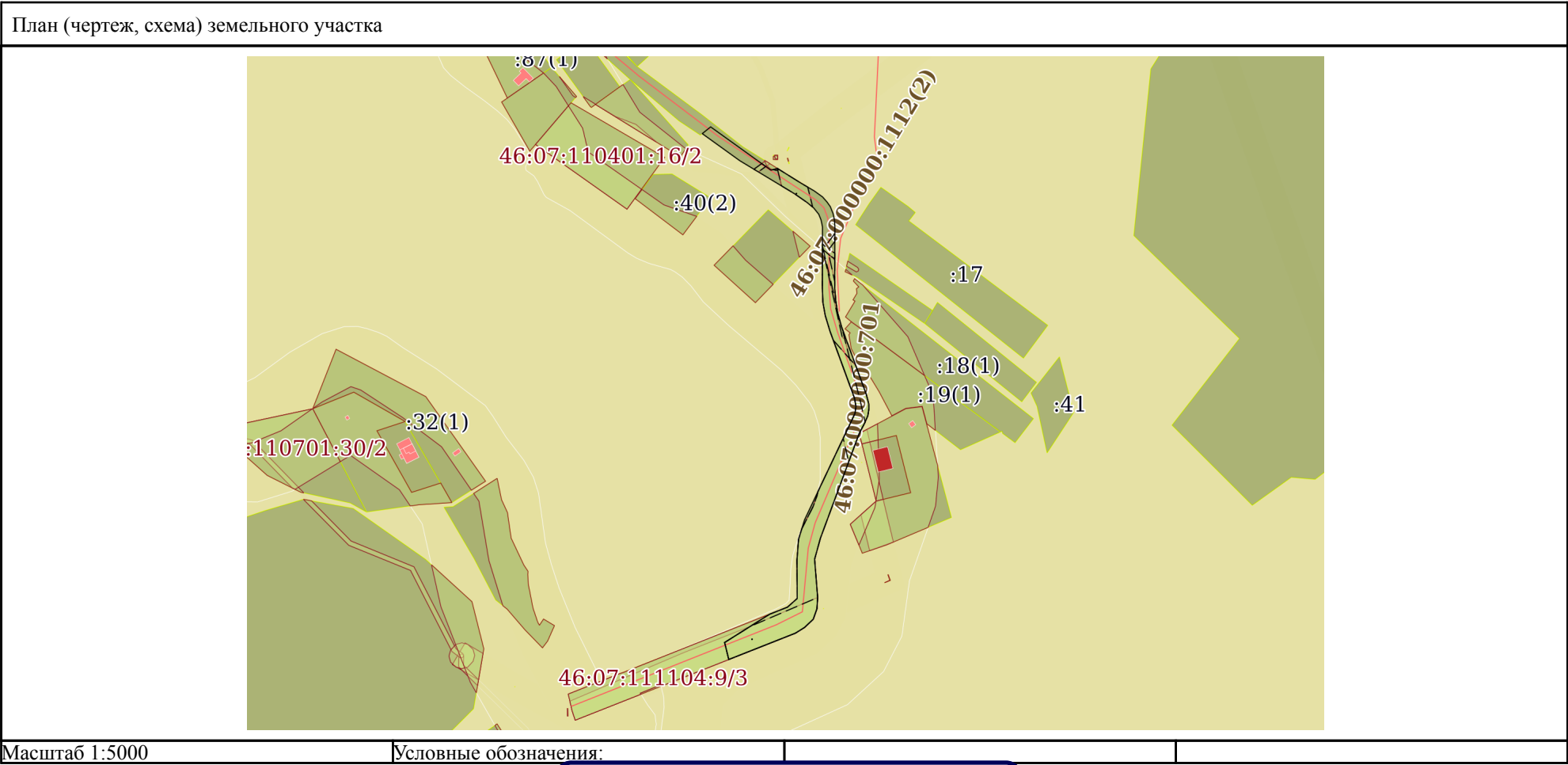
полное наименование должности	 ДОКУМЕНТ ПОДПИСАН ЭЛЕКТРОННОЙ ПОДПИСЬЮ Сертификат: 0091AAF5A599507BC7E6D39D2DFA052F9A Владелец: ФЕДЕРАЛЬНАЯ СЛУЖБА ГОСУДАРСТВЕННОЙ РЕГИСТРАЦИИ, КАДАСТРА И КАРТОГРАФИИ Действителен: с 16.09.2025 по 10.12.2026	инициалы, фамилия




Выписка из Единого государственного реестра недвижимости об основных характеристиках и зарегистрированных правах на объект недвижимости

Описание местоположения земельного участка

Земельный участок			
вид объекта недвижимости			
Лист № 1 раздела 3	Всего листов раздела 3: 1	Всего разделов: 3	Всего листов выписки: 4
23.12.2025г. № КУВИ-001/2025-231650217			
Кадастровый номер:		46:07:110501:43	



		ДОКУМЕНТ ПОДПИСАН	
		ЭЛЕКТРОННОЙ ПОДПИСЬЮ	
		Сертификат: 0091AAF5A599507BC7E6D39D2DFA052F9A	
полное наименование должности		Владелец: ФЕДЕРАЛЬНАЯ СЛУЖБА ГОСУДАРСТВЕННОЙ	
		РЕГИСТРАЦИИ, КАДАСТРА И КАРТОГРАФИИ	
		Действителен: с 16.09.2025 по 10.12.2026	
		инициалы, фамилия	



Выписка из Единого государственного реестра недвижимости об основных характеристиках и зарегистрированных правах на объект недвижимости


Сведения об основных характеристиках объекта недвижимости

На основании запроса от 23.12.2025, поступившего на рассмотрение 23.12.2025, сообщаем, что согласно записям Единого государственного реестра недвижимости:

Раздел 1 Лист 1

Земельный участок			
вид объекта недвижимости			
Лист № 1 раздела 1	Всего листов раздела 1: 1	Всего разделов: 3	Всего листов выписки: 4
23.12.2025г. № КУВИ-001/2025-231650219			
Кадастровый номер:		46:07:111103:34	

Номер кадастрового квартала:	46:07:111103
Дата присвоения кадастрового номера:	04.09.2015
Ранее присвоенный государственный учетный номер:	данные отсутствуют
Местоположение:	Курская область, р-н Золотухинский, Дмитриевский сельсовет, д. Хворостово
Площадь, м2:	170420 +/- 3612
Кадастровая стоимость, руб:	1066895.29
Кадастровые номера расположенных в пределах земельного участка объектов недвижимости:	данные отсутствуют
Категория земель:	Земли сельскохозяйственного назначения
Виды разрешенного использования:	растениеводство
Статус записи об объекте недвижимости:	Сведения об объекте недвижимости имеют статус "актуальные"
Особые отметки:	данные отсутствуют
Получатель выписки:	Замараев Александр Александрович, действующий(ая) на основании документа "" Министерство транспорта и автомобильных дорог Курской области

полное наименование должности	 ДОКУМЕНТ ПОДПИСАН ЭЛЕКТРОННОЙ ПОДПИСЬЮ Сертификат: 0091AAF5A599507BC7E6D39D2DFA052F9A Владелец: ФЕДЕРАЛЬНАЯ СЛУЖБА ГОСУДАРСТВЕННОЙ РЕГИСТРАЦИИ, КАДАСТРА И КАРТОГРАФИИ Действителен: с 16.09.2025 по 10.12.2026	инициалы, фамилия

## Выписка из Единого государственного реестра недвижимости об основных характеристиках и зарегистрированных правах на объект недвижимости

## Сведения о зарегистрированных правах

Земельный участок			
вид объекта недвижимости			
Лист № 1 раздела 2	Всего листов раздела 2: 2	Всего разделов: 3	Всего листов выписки: 4
23.12.2025г. № КУВИ-001/2025-231650219			
Кадастровый номер:		46:07:111103:34	

1	Правообладатель (правообладатели):	1.1	данные о правообладателе отсутствуют
	Сведения о возможности предоставления третьим лицам персональных данных физического лица:	1.1.1	данные отсутствуют
2	Вид, номер, дата и время государственной регистрации права:	2.1	не зарегистрировано
4	Сведения об осуществлении государственной регистрации сделки, права, ограничения права без необходимого в силу закона согласия третьего лица, органа:	4.1	данные отсутствуют
5	Ограничение прав и обременение объекта недвижимости:		
	5.1 вид:	Аренда	
	дата государственной регистрации:	29.09.2022 17:07:51	
	номер государственной регистрации:	46:07:111103:34-46/061/2022-11	
	срок, на который установлены ограничение прав и обременение объекта недвижимости:	Срок действия с 15.09.2022 по 01.11.2027	
	лицо, в пользу которого установлены ограничение прав и обременение объекта недвижимости:	Бедакова Елена Николаевна, 02.06.1964, дер.Чурилово Курского р-на Курской обл., Российская Федерация, СНИЛС 029-046-193 46 Паспорт гражданина Российской Федерации серия 38 09 №638604, выдан 08.09.2009, Отделением №1 ОУФМС России по Курской области в САО гор. Курска обл. Курская, г. Курск, ул. Дейнеки, д. 13, кв. 88	
	сведения о возможности предоставления третьим лицам персональных данных физического лица	данные отсутствуют	
	основание государственной регистрации:	Договор аренды (субаренды), № б/н, выдан 19.09.2022	
	сведения об осуществлении государственной регистрации сделки, права, ограничения права без необходимого в силу закона согласия третьего лица, органа:	данные отсутствуют	

полное наименование должности	 ДОКУМЕНТ ПОДПИСАН ЭЛЕКТРОННОЙ ПОДПИСЬЮ Сертификат: 0091AAF5A599507BC7E6D39D2DFA052F9A Владелец: ФЕДЕРАЛЬНАЯ СЛУЖБА ГОСУДАРСТВЕННОЙ РЕГИСТРАЦИИ, КАДАСТРА И КАРТОГРАФИИ Действителен: с 16.09.2025 по 10.12.2026		инициалы, фамилия

Земельный участок			
вид объекта недвижимости			
Лист № 2 раздела 2		Всего листов раздела 2: 2	Всего разделов: 3
		Всего листов выписки: 4	
23.12.2025г. № КУВИ-001/2025-231650219			
Кадастровый номер:		46:07:111103:34	
		сведения об управляющем залогом и о договоре управления залогом, если такой договор заключен для управления ипотекой:	данные отсутствуют
		сведения о депозитарии, который осуществляет хранение обездвиженной документарной закладной или электронной закладной:	
		ведения о внесении изменений или дополнений в регистрационную запись об ипотеке:	
6	Заявленные в судебном порядке права требования:		данные отсутствуют
7	Сведения о возражении в отношении зарегистрированного права:		данные отсутствуют
8	Сведения о возможности предоставления третьим лицам персональных данных физического лица		данные отсутствуют
9	Сведения о наличии решения об изъятии объекта недвижимости для государственных и муниципальных нужд:		данные отсутствуют
10	Сведения о невозможности государственной регистрации без личного участия правообладателя или его законного представителя:		данные отсутствуют
11	Правопритязания и сведения о наличии поступивших, но не рассмотренных заявлений о проведении государственной регистрации права (перехода, прекращения права), ограничения права или обременения объекта недвижимости, сделки в отношении объекта недвижимости:		отсутствуют
12	Сведения о невозможности государственной регистрации перехода, прекращения, ограничения права на земельный участок из земель сельскохозяйственного назначения:		данные отсутствуют



ДОКУМЕНТ ПОДПИСАН  
ЭЛЕКТРОННОЙ ПОДПИСЬЮ

Сертификат: 0091AAF5A599507BC7E6D39D2DFA052F9A

Владелец: ФЕДЕРАЛЬНАЯ СЛУЖБА ГОСУДАРСТВЕННОЙ  
РЕГИСТРАЦИИ, КАДАСТРА И КАРТОГРАФИИ  
Действителен: с 16.09.2025 по 10.12.2026

полное наименование должности

инициалы, фамилия



Выписка из Единого государственного реестра недвижимости об основных характеристиках и зарегистрированных правах на объект недвижимости

Описание местоположения земельного участка

Земельный участок			
вид объекта недвижимости			
Лист № 1 раздела 3	Всего листов раздела 3: 1	Всего разделов: 3	Всего листов выписки: 4
23.12.2025г. № КУВИ-001/2025-231650219			
Кадастровый номер:		46:07:111103:34	

План (чертеж, схема) земельного участка			
Масштаб 1:6000	Условные обозначения:		

полное наименование должности		инициалы, фамилия	

ДОКУМЕНТ ПОДПИСАН  
ЭЛЕКТРОННОЙ ПОДПИСЬЮ

Сертификат: 0091AAF5A599507BC7E6D39D2DFA052F9A  
Владелец: ФЕДЕРАЛЬНАЯ СЛУЖБА ГОСУДАРСТВЕННОЙ  
РЕГИСТРАЦИИ, КАДАСТРА И КАРТОГРАФИИ  
Действителен: с 16.09.2025 по 10.12.2026

Филиал публично-правовой компании "Роскадастр" по Курской области  
полное наименование органа регистрации прав

Выписка из Единого государственного реестра недвижимости об основных характеристиках и зарегистрированных правах на объект недвижимости

Сведения об основных характеристиках объекта недвижимости

На основании запроса от 23.12.2025, поступившего на рассмотрение 23.12.2025, сообщаем, что согласно записям Единого государственного реестра недвижимости:

Раздел 1 Лист 1

Земельный участок			
вид объекта недвижимости			
Лист № 1 раздела 1	Всего листов раздела 1: 1	Всего разделов: 3	Всего листов выписки: 4
23.12.2025г. № КУВИ-001/2025-231650225			
Кадастровый номер:		46:07:111104:9	
Номер кадастрового квартала:		46:07:111104	
Дата присвоения кадастрового номера:		13.11.2018	
Ранее присвоенный государственный учетный номер:		данные отсутствуют	
Местоположение:		Курская область, Золотухинский район, Дмитриевский сельсовет	
Площадь, м2:		3371 +/- 20	
Кадастровая стоимость, руб:		21103.77	
Кадастровые номера расположенных в пределах земельного участка объектов недвижимости:		46:07:000000:701	
Категория земель:		Земли населенных пунктов	
Виды разрешенного использования:		Земельные участки (территории) общего пользования	
Статус записи об объекте недвижимости:		Сведения об объекте недвижимости имеют статус "актуальные"	
Особые отметки:		данные отсутствуют	
Получатель выписки:		Замараев Александр Александрович, действующий(ая) на основании документа "" Министерство транспорта и автомобильных дорог Курской области	



ДОКУМЕНТ ПОДПИСАН  
ЭЛЕКТРОННОЙ ПОДПИСЬЮ

Сертификат: 0091AAF5A599507BC7E6D39D2DFA052F9A

Владелец: ФЕДЕРАЛЬНАЯ СЛУЖБА ГОСУДАРСТВЕННОЙ  
РЕГИСТРАЦИИ, КАДАСТРА И КАРТОГРАФИИ  
Действителен: с 16.09.2025 по 10.12.2026

полное наименование должности


инициалы, фамилия

## Выписка из Единого государственного реестра недвижимости об основных характеристиках и зарегистрированных правах на объект недвижимости


## Сведения о зарегистрированных правах

Земельный участок			
вид объекта недвижимости			
Лист № 1 раздела 2	Всего листов раздела 2: 2	Всего разделов: 3	Всего листов выписки: 4
23.12.2025г. № КУВИ-001/2025-231650225			
Кадастровый номер:		46:07:111104:9	

1	Правообладатель (правообладатели):	1.1	Муниципальный район "Золотухинский район" Курской области
	Сведения о возможности предоставления третьим лицам персональных данных физического лица:	1.1.1	данные отсутствуют
2	Вид, номер, дата и время государственной регистрации права:	2.1	Собственность 46:07:111104:9-46/008/2019-1 20.03.2019 17:36:38
4	Сведения об осуществлении государственной регистрации сделки, права, ограничения права без необходимого в силу закона согласия третьего лица, органа:	4.1	данные отсутствуют
5	Ограничение прав и обременение объекта недвижимости:	не зарегистрировано	
6	Заявленные в судебном порядке права требования:	данные отсутствуют	
7	Сведения о возражении в отношении зарегистрированного права:	данные отсутствуют	
8	Сведения о возможности предоставления третьим лицам персональных данных физического лица	данные отсутствуют	
9	Сведения о наличии решения об изъятии объекта недвижимости для государственных и муниципальных нужд:	данные отсутствуют	
10	Сведения о невозможности государственной регистрации без личного участия правообладателя или его законного представителя:	данные отсутствуют	
11	Правопритязания и сведения о наличии поступивших, но не рассмотренных заявлений о проведении государственной регистрации права (перехода, прекращения права), ограничения права или обременения объекта недвижимости, сделки в отношении объекта недвижимости:	отсутствуют	

полное наименование должности	 ДОКУМЕНТ ПОДПИСАН ЭЛЕКТРОННОЙ ПОДПИСЬЮ Сертификат: 0091AAF5A599507BC7E6D39D2DFA052F9A Владелец: ФЕДЕРАЛЬНАЯ СЛУЖБА ГОСУДАРСТВЕННОЙ РЕГИСТРАЦИИ, КАДАСТРА И КАРТОГРАФИИ Действителен: с 16.09.2025 по 10.12.2026	инициалы, фамилия

Земельный участок			
вид объекта недвижимости			
Лист № 2 раздела 2	Всего листов раздела 2: 2	Всего разделов: 3	Всего листов выписки: 4
23.12.2025г. № КУВИ-001/2025-231650225			
Кадастровый номер:		46:07:111104:9	
12	Сведения о невозможности государственной регистрации перехода, прекращения, ограничения права на земельный участок из земель сельскохозяйственного назначения:	данные отсутствуют	

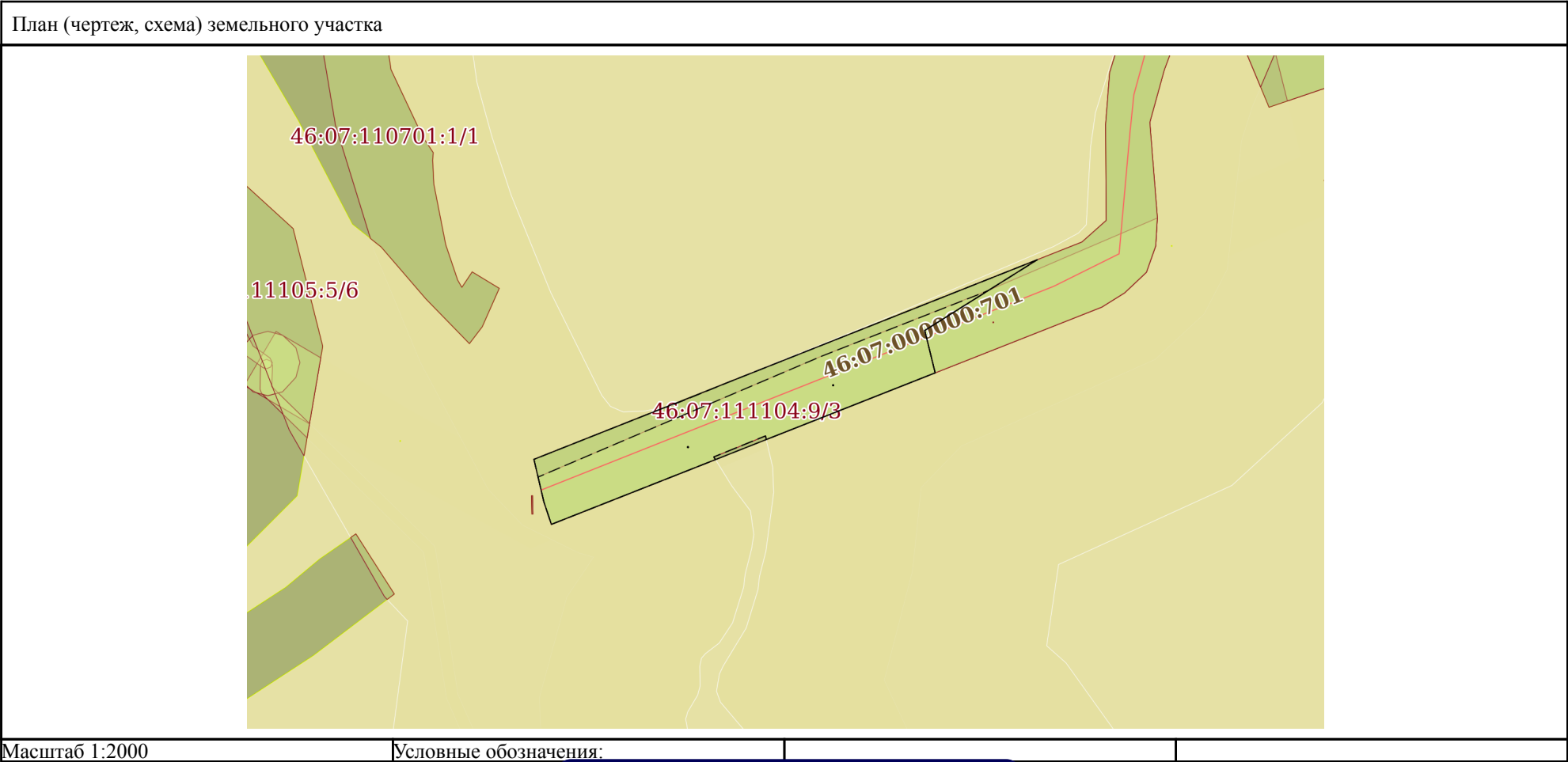
полное наименование должности	 ДОКУМЕНТ ПОДПИСАН ЭЛЕКТРОННОЙ ПОДПИСЬЮ Сертификат: 0091AAF5A599507BC7E6D39D2DFA052F9A Владелец: ФЕДЕРАЛЬНАЯ СЛУЖБА ГОСУДАРСТВЕННОЙ РЕГИСТРАЦИИ, КАДАСТРА И КАРТОГРАФИИ Действителен: с 16.09.2025 по 10.12.2026	инициалы, фамилия




Выписка из Единого государственного реестра недвижимости об основных характеристиках и зарегистрированных правах на объект недвижимости

Описание местоположения земельного участка

Земельный участок			
вид объекта недвижимости			
Лист № 1 раздела 3	Всего листов раздела 3: 1	Всего разделов: 3	Всего листов выписки: 4
23.12.2025г. № КУВИ-001/2025-231650225			
Кадастровый номер:		46:07:111104:9	



полное наименование должности			инициалы, фамилия
	ДОКУМЕНТ ПОДПИСАН		
	ЭЛЕКТРОННОЙ ПОДПИСЬЮ		
	Сертификат: 0091AAF5A599507BC7E6D39D2DFA052F9A		
	Владелец: ФЕДЕРАЛЬНАЯ СЛУЖБА ГОСУДАРСТВЕННОЙ		
	РЕГИСТРАЦИИ, КАДАСТРА И КАРТОГРАФИИ		
	Действителен: с 16.09.2025 по 10.12.2026		



Выписка из Единого государственного реестра недвижимости об основных характеристиках и зарегистрированных правах на объект недвижимости

Сведения об основных характеристиках объекта недвижимости

На основании запроса от 23.12.2025, поступившего на рассмотрение 23.12.2025, сообщаем, что согласно записям Единого государственного реестра недвижимости:

Раздел 1 Лист 1

Земельный участок			
вид объекта недвижимости			
Лист № 1 раздела 1	Всего листов раздела 1: 1	Всего разделов: 3	Всего листов выписки: 4
23.12.2025г. № КУВИ-001/2025-231650218			
Кадастровый номер:		46:07:111105:5	
Номер кадастрового квартала:		46:07:111105	
Дата присвоения кадастрового номера:		08.12.2009	
Ранее присвоенный государственный учетный номер:		данные отсутствуют	
Местоположение:		Местоположение установлено относительно ориентира, расположенного в границах участка. Почтовый адрес ориентира: обл. Курская, р-н Золотухинский, с/с Дмитриевский.	
Площадь, м2:		680000 +/- 7215	
Кадастровая стоимость, руб:		4257063.71	
Кадастровые номера расположенных в пределах земельного участка объектов недвижимости:		данные отсутствуют	
Категория земель:		Земли сельскохозяйственного назначения	
Виды разрешенного использования:		Для сельскохозяйственного производства	
Статус записи об объекте недвижимости:		Сведения об объекте недвижимости имеют статус "актуальные"	
Особые отметки:		данные отсутствуют	
Получатель выписки:		Замараев Александр Александрович, действующий(ая) на основании документа "" Министерство транспорта и автомобильных дорог Курской области	



ДОКУМЕНТ ПОДПИСАН  
ЭЛЕКТРОННОЙ ПОДПИСЬЮ

Сертификат: 0091AAF5A599507BC7E6D39D2DFA052F9A

Владелец: ФЕДЕРАЛЬНАЯ СЛУЖБА ГОСУДАРСТВЕННОЙ  
РЕГИСТРАЦИИ, КАДАСТРА И КАРТОГРАФИИ  
Действителен: с 16.09.2025 по 10.12.2026

полное наименование должности

инициалы, фамилия

## Выписка из Единого государственного реестра недвижимости об основных характеристиках и зарегистрированных правах на объект недвижимости

## Сведения о зарегистрированных правах

Земельный участок			
вид объекта недвижимости			
Лист № 1 раздела 2	Всего листов раздела 2: 2	Всего разделов: 3	Всего листов выписки: 4
23.12.2025г. № КУВИ-001/2025-231650218			
Кадастровый номер:		46:07:111105:5	

1	Правообладатель (правообладатели):	1.1	Казаков Валерий Николаевич, 03.02.1963, гор. Щигры Курская обл., Российская Федерация, СНИЛС 126-472-865 74 паспорт гражданина Российской Федерации серия 45 09 №604282, выдан 08.04.2008, Отделением по району Гольяново ОУФМС России по гор. Москве в ВАО г. Москва, ул. Чусовская, д. 5, к. 2, кв. 63
	Сведения о возможности предоставления третьим лицам персональных данных физического лица:	1.1.1	данные отсутствуют
2	Вид, номер, дата и время государственной регистрации права:	2.1	Собственность 46:07:111105:5-46/061/2023-8 14.03.2023 11:31:14
4	Сведения об осуществлении государственной регистрации сделки, права, ограничения права без необходимого в силу закона согласия третьего лица, органа:	4.1	данные отсутствуют
5	Ограничение прав и обременение объекта недвижимости:		
	5.1 вид:		Аренда
	дата государственной регистрации:		01.11.2024 09:28:00
	номер государственной регистрации:		46:07:111105:5-46/061/2024-13
	срок, на который установлены ограничение прав и обременение объекта недвижимости:		Срок действия с 01.11.2024 по 31.10.2029
	лицо, в пользу которого установлены ограничение прав и обременение объекта недвижимости:		Общество с ограниченной ответственностью "Пристенская зерновая компания", ИНН: 4619004632, ОГРН: 1104619000419
	сведения о возможности предоставления третьим лицам персональных данных физического лица		данные отсутствуют
	основание государственной регистрации:		Договор аренды земельных участков, № ДО602-12318, выдан 22.10.2024
	сведения об осуществлении государственной регистрации сделки, права, ограничения права без необходимого в силу закона согласия третьего лица, органа:		данные отсутствуют



ДОКУМЕНТ ПОДПИСАН  
ЭЛЕКТРОННОЙ ПОДПИСЬЮ

Сертификат: 0091AAF5A599507BC7E6D39D2DFA052F9A

Владелец: ФЕДЕРАЛЬНАЯ СЛУЖБА ГОСУДАРСТВЕННОЙ  
РЕГИСТРАЦИИ, КАДАСТРА И КАРТОГРАФИИ  
Действителен: с 16.09.2025 по 10.12.2026

полное наименование должности

инициалы, фамилия

Земельный участок				
вид объекта недвижимости				
Лист № 2 раздела 2		Всего листов раздела 2: 2	Всего разделов: 3	Всего листов выписки: 4
23.12.2025г. № КУВИ-001/2025-231650218				
Кадастровый номер:		46:07:111105:5		
		сведения об управляющем залогом и о договоре управления залогом, если такой договор заключен для управления ипотекой:	данные отсутствуют	
		сведения о депозитарии, который осуществляет хранение обездвиженной документарной закладной или электронной закладной:		
		ведения о внесении изменений или дополнений в регистрационную запись об ипотеке:		
6	Заявленные в судебном порядке права требования:		данные отсутствуют	
7	Сведения о возражении в отношении зарегистрированного права:		данные отсутствуют	
8	Сведения о возможности предоставления третьим лицам персональных данных физического лица		данные отсутствуют	
9	Сведения о наличии решения об изъятии объекта недвижимости для государственных и муниципальных нужд:		данные отсутствуют	
10	Сведения о невозможности государственной регистрации без личного участия правообладателя или его законного представителя:		данные отсутствуют	
11	Правопритязания и сведения о наличии поступивших, но не рассмотренных заявлений о проведении государственной регистрации права (перехода, прекращения права), ограничения права или обременения объекта недвижимости, сделки в отношении объекта недвижимости:		отсутствуют	
12	Сведения о невозможности государственной регистрации перехода, прекращения, ограничения права на земельный участок из земель сельскохозяйственного назначения:		данные отсутствуют	



ДОКУМЕНТ ПОДПИСАН  
ЭЛЕКТРОННОЙ ПОДПИСЬЮ

Сертификат: 0091AAF5A599507BC7E6D39D2DFA052F9A

Владелец: ФЕДЕРАЛЬНАЯ СЛУЖБА ГОСУДАРСТВЕННОЙ  
РЕГИСТРАЦИИ, КАДАСТРА И КАРТОГРАФИИ  
Действителен: с 16.09.2025 по 10.12.2026

полное наименование должности

инициалы, фамилия

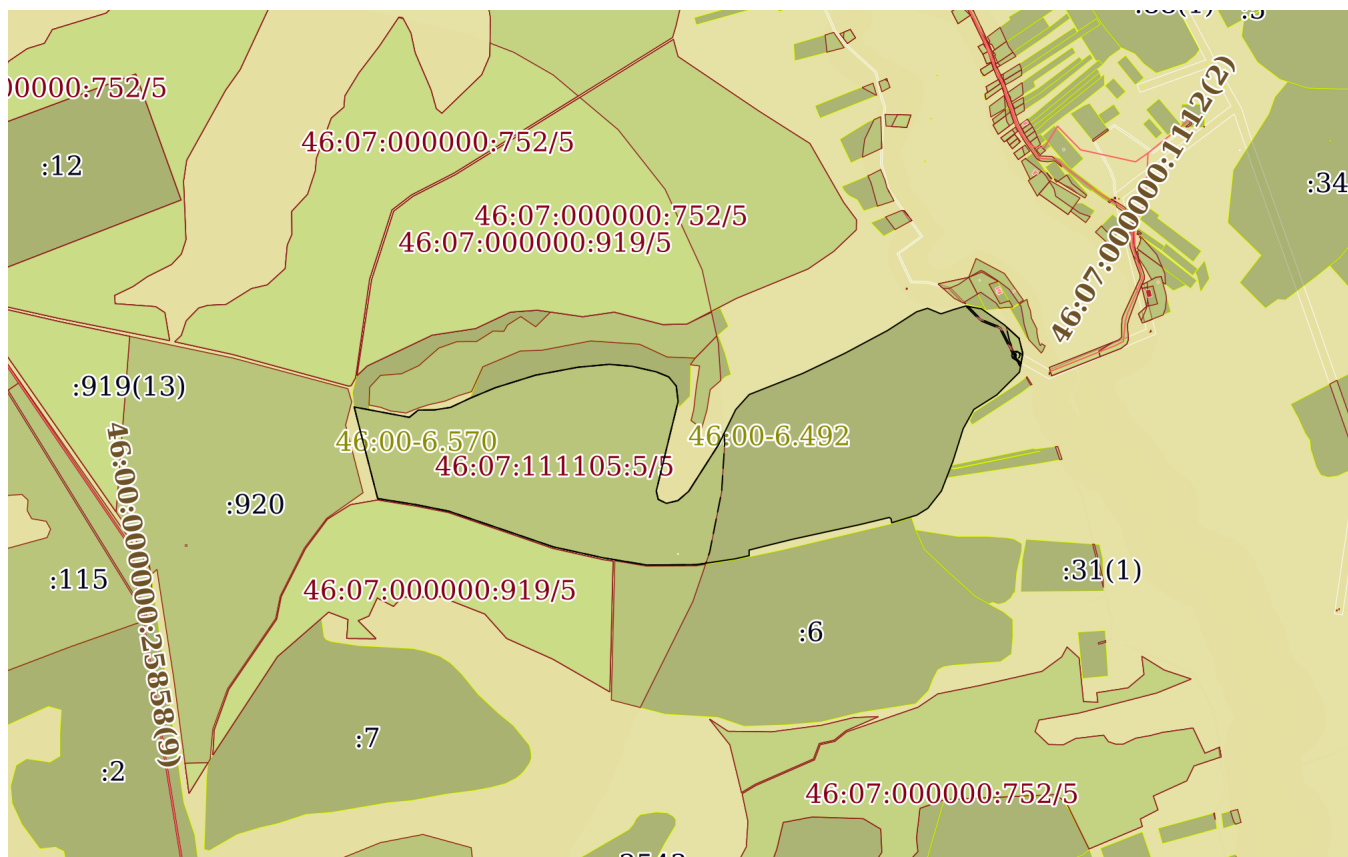


Выписка из Единого государственного реестра недвижимости об основных характеристиках и зарегистрированных правах на объект недвижимости

### Описание местоположения земельного участка

Земельный участок			
вид объекта недвижимости			
Лист № 1 раздела 3	Всего листов раздела 3: 1	Всего разделов: 3	Всего листов выписки: 4
23.12.2025г. № КУВИ-001/2025-231650218			
Кадастровый номер:		46:07:111105:5	

План (чертеж, схема) земельного участка



Масштаб 1:20000

**Условные обозначения:**



ДОКУМЕНТ ПОДПИСАН  
ЭЛЕКТРОННОЙ ПОДПИСЬЮ

Сертификат: 0091AAF5A599507BC7E6D39D2DFA052F9A

Владелец: ФЕДЕРАЛЬНАЯ СЛУЖБА ГОСУДАРСТВЕННОЙ  
РЕГИСТРАЦИИ, КАДАСТРА И КАРТОГРАФИИ  
Действителен: с 16.09.2025 по 10.12.2026

полное наименование должности

инициалы, фамилия



Выписка из Единого государственного реестра недвижимости об основных характеристиках и зарегистрированных правах на объект недвижимости


Сведения об основных характеристиках объекта недвижимости

На основании запроса от 23.12.2025, поступившего на рассмотрение 23.12.2025, сообщаем, что согласно записям Единого государственного реестра недвижимости:

Раздел 1 Лист 1

Земельный участок			
вид объекта недвижимости			
Лист № 1 раздела 1	Всего листов раздела 1: 1	Всего разделов: 3	Всего листов выписки: 4
23.12.2025г. № КУВИ-001/2025-231650195			
Кадастровый номер:		46:07:111105:7	

Номер кадастрового квартала:	46:07:111105
Дата присвоения кадастрового номера:	12.12.2016
Ранее присвоенный государственный учетный номер:	данные отсутствуют
Местоположение:	Местоположение установлено относительно ориентира, расположенного в границах участка. Почтовый адрес ориентира: Курская область, Золотухинский район, Дмитриевский сельсовет.
Площадь, м2:	310500 +/- 4876
Кадастровая стоимость, руб:	1943850.42
Кадастровые номера расположенных в пределах земельного участка объектов недвижимости:	данные отсутствуют
Категория земель:	Земли сельскохозяйственного назначения
Виды разрешенного использования:	сельскохозяйственное использование
Статус записи об объекте недвижимости:	Сведения об объекте недвижимости имеют статус "актуальные"
Особые отметки:	данные отсутствуют
Получатель выписки:	Замараев Александр Александрович, действующий(ая) на основании документа "" Министерство транспорта и автомобильных дорог Курской области

полное наименование должности	 ДОКУМЕНТ ПОДПИСАН ЭЛЕКТРОННОЙ ПОДПИСЬЮ Сертификат: 0091AAF5A599507BC7E6D39D2DFA052F9A Владелец: ФЕДЕРАЛЬНАЯ СЛУЖБА ГОСУДАРСТВЕННОЙ РЕГИСТРАЦИИ, КАДАСТРА И КАРТОГРАФИИ Действителен: с 16.09.2025 по 10.12.2026	инициалы, фамилия

## Выписка из Единого государственного реестра недвижимости об основных характеристиках и зарегистрированных правах на объект недвижимости

## Сведения о зарегистрированных правах

Земельный участок			
вид объекта недвижимости			
Лист № 1 раздела 2	Всего листов раздела 2: 2	Всего разделов: 3	Всего листов выписки: 4
23.12.2025г. № КУВИ-001/2025-231650195			
Кадастровый номер:		46:07:111105:7	

1	Правообладатель (правообладатели):	1.1	данные о правообладателе отсутствуют
	Сведения о возможности предоставления третьим лицам персональных данных физического лица:	1.1.1	данные отсутствуют
2	Вид, номер, дата и время государственной регистрации права:	2.1	не зарегистрировано
4	Сведения об осуществлении государственной регистрации сделки, права, ограничения права без необходимого в силу закона согласия третьего лица, органа:	4.1	данные отсутствуют
5	Ограничение прав и обременение объекта недвижимости:		
5.1	вид:	Аренда	
	дата государственной регистрации:	26.04.2017 19:36:53	
	номер государственной регистрации:	46:07:111105:7-46/008/2017-6	
	срок, на который установлены ограничение прав и обременение объекта недвижимости:	Срок действия с 14.12.2016 по 14.12.2065	
	лицо, в пользу которого установлены ограничение прав и обременение объекта недвижимости:	Щедрин Анатолий Васильевич, 18.12.1959, д. Гремячка Октябрьского района Курской области, Российская Федерация, СНИЛС 099-622-488 23 паспорт гражданина Российской Федерации серия 38 04 №258496, выдан 06.04.2005, Отдел милиции №4 УВД гор.Курска Российская Федерация, Курская обл., г. Курск, ул. Малая Запольная, дом №26-а	
	сведения о возможности предоставления третьим лицам персональных данных физического лица	данные отсутствуют	
	основание государственной регистрации:	Договор аренды земельного участка, № 22, выдан 14.12.2016  Соглашение о переводе прав и обязанностей по договору аренды земельного участка, выдан 14.04.2017, Администрация Дмитриевского сельсовета Золотухинского района Курской области  Соглашение о переводе на комитет по управлению имуществом Курской области прав и обязанностей, выдан 22.12.2021	



ДОКУМЕНТ ПОДПИСАН  
ЭЛЕКТРОННОЙ ПОДПИСЬЮ


Сертификат: 0091AAF5A599507BC7E6D39D2DFA052F9A

Владелец: ФЕДЕРАЛЬНАЯ СЛУЖБА ГОСУДАРСТВЕННОЙ  
РЕГИСТРАЦИИ, КАДАСТРА И КАРТОГРАФИИ  
Действителен: с 16.09.2025 по 10.12.2026

полное наименование должности

инициалы, фамилия


Земельный участок			
вид объекта недвижимости			
Лист № 2 раздела 2		Всего листов раздела 2: 2	Всего разделов: 3
		Всего листов выписки: 4	
23.12.2025г. № КУВИ-001/2025-231650195			
Кадастровый номер:		46:07:111105:7	
		сведения об осуществлении государственной регистрации сделки, права, ограничения права без необходимого в силу закона согласия третьего лица, органа:	данные отсутствуют
		сведения об управляющем залогом и о договоре управления залогом, если такой договор заключен для управления ипотекой:	данные отсутствуют
		сведения о депозитарии, который осуществляет хранение обездвиженной документарной закладной или электронной закладной:	
		ведения о внесении изменений или дополнений в регистрационную запись об ипотеке:	
6	Заявленные в судебном порядке права требования:		данные отсутствуют
7	Сведения о возражении в отношении зарегистрированного права:		данные отсутствуют
8	Сведения о возможности предоставления третьим лицам персональных данных физического лица		данные отсутствуют
9	Сведения о наличии решения об изъятии объекта недвижимости для государственных и муниципальных нужд:		данные отсутствуют
10	Сведения о невозможности государственной регистрации без личного участия правообладателя или его законного представителя:		данные отсутствуют
11	Правопритязания и сведения о наличии поступивших, но не рассмотренных заявлений о проведении государственной регистрации права (перехода, прекращения права), ограничения права или обременения объекта недвижимости, сделки в отношении объекта недвижимости:		отсутствуют
12	Сведения о невозможности государственной регистрации перехода, прекращения, ограничения права на земельный участок из земель сельскохозяйственного назначения:		данные отсутствуют


полное наименование должности	 ДОКУМЕНТ ПОДПИСАН ЭЛЕКТРОННОЙ ПОДПИСЬЮ Сертификат: 0091AAF5A599507BC7E6D39D2DFA052F9A Владелец: ФЕДЕРАЛЬНАЯ СЛУЖБА ГОСУДАРСТВЕННОЙ РЕГИСТРАЦИИ, КАДАСТРА И КАРТОГРАФИИ Действителен: с 16.09.2025 по 10.12.2026	инициалы, фамилия

Выписка из Единого государственного реестра недвижимости об основных характеристиках и зарегистрированных правах на объект недвижимости

Описание местоположения земельного участка

Земельный участок			
вид объекта недвижимости			
Лист № 1 раздела 3	Всего листов раздела 3: 1	Всего разделов: 3	Всего листов выписки: 4
23.12.2025г. № КУВИ-001/2025-231650195			
Кадастровый номер:		46:07:111105:7	

План (чертеж, схема) земельного участка			
			
Масштаб 1:6000	Условные обозначения:		

<div><div><p>ДОКУМЕНТ ПОДПИСАН ЭЛЕКТРОННОЙ ПОДПИСЬЮ</p><p>Сертификат: 0091AAF5A599507BC7E6D39D2DFA052F9A</p><p>Владелец: ФЕДЕРАЛЬНАЯ СЛУЖБА ГОСУДАРСТВЕННОЙ РЕГИСТРАЦИИ, КАДАСТРА И КАРТОГРАФИИ</p><p>Действителен: с 16.09.2025 по 10.12.2026</p></div></div>		
полное наименование должности		инициалы, фамилия



Филиал публично-правовой компании "Роскадастр" по Курской области  
полное наименование органа регистрации прав

Выписка из Единого государственного реестра недвижимости об основных характеристиках и зарегистрированных правах на объект недвижимости

Сведения об основных характеристиках объекта недвижимости

На основании запроса от 23.12.2025, поступившего на рассмотрение 23.12.2025, сообщаем, что согласно записям Единого государственного реестра недвижимости:

Раздел 1 Лист 1

Земельный участок			
вид объекта недвижимости			
Лист № 1 раздела 1	Всего листов раздела 1: 1	Всего разделов: 3	Всего листов выписки: 4
23.12.2025г. № КУВИ-001/2025-231650213			
Кадастровый номер:		46:11:140101:301	
Номер кадастрового квартала:		46:11:140101	
Дата присвоения кадастрового номера:		02.11.2017	
Ранее присвоенный государственный учетный номер:		данные отсутствуют	
Местоположение:		Курская область, р-н Курский, Пашковский сельсовет, д. 2-е Курасово	
Площадь, м2:		33290 +/- 64	
Кадастровая стоимость, руб:		7716750.4	
Кадастровые номера расположенных в пределах земельного участка объектов недвижимости:		46:11:000000:1840, 46:11:000000:2484, 46:11:000000:2779	
Категория земель:		Земли населенных пунктов	
Виды разрешенного использования:		земельные участки (территории) общего пользования	
Статус записи об объекте недвижимости:		Сведения об объекте недвижимости имеют статус "актуальные"	
Особые отметки:		данные отсутствуют	
Получатель выписки:		Замараев Александр Александрович, действующий(ая) на основании документа "" Министерство транспорта и автомобильных дорог Курской области	



ДОКУМЕНТ ПОДПИСАН  
ЭЛЕКТРОННОЙ ПОДПИСЬЮ

Сертификат: 0091AAF5A599507BC7E6D39D2DFA052F9A

Владелец: ФЕДЕРАЛЬНАЯ СЛУЖБА ГОСУДАРСТВЕННОЙ  
РЕГИСТРАЦИИ, КАДАСТРА И КАРТОГРАФИИ  
Действителен: с 16.09.2025 по 10.12.2026

полное наименование должности

инициалы, фамилия

## Выписка из Единого государственного реестра недвижимости об основных характеристиках и зарегистрированных правах на объект недвижимости

## Сведения о зарегистрированных правах

Земельный участок			
вид объекта недвижимости			
Лист № 1 раздела 2	Всего листов раздела 2: 2	Всего разделов: 3	Всего листов выписки: 4
23.12.2025г. № КУВИ-001/2025-231650213			
Кадастровый номер:		46:11:140101:301	

1	Правообладатель (правообладатели):	1.1	Областное казенное учреждение "Курскавтодор", ИНН: 4629040439, ОГРН: 1024600964816
	Сведения о возможности предоставления третьим лицам персональных данных физического лица:	1.1.1	данные отсутствуют
2	Вид, номер, дата и время государственной регистрации права:	2.1	Постоянное (бессрочное) пользование 46:11:140101:301-46/033/2022-2 17.11.2022 11:27:25
4	Сведения об осуществлении государственной регистрации сделки, права, ограничения права без необходимого в силу закона согласия третьего лица, органа:	4.1	данные отсутствуют
5	Ограничение прав и обременение объекта недвижимости:	не зарегистрировано	
1	Правообладатель (правообладатели):	1.2	Курская область
	Сведения о возможности предоставления третьим лицам персональных данных физического лица:	1.2.1	данные отсутствуют
2	Вид, номер, дата и время государственной регистрации права:	2.2	Собственность 46:11:140101:301-46/012/2018-1 23.05.2018 11:49:18
4	Сведения об осуществлении государственной регистрации сделки, права, ограничения права без необходимого в силу закона согласия третьего лица, органа:	4.2	данные отсутствуют
5	Ограничение прав и обременение объекта недвижимости:	не зарегистрировано	



ДОКУМЕНТ ПОДПИСАН  
ЭЛЕКТРОННОЙ ПОДПИСЬЮ

Сертификат: 0091AAF5A599507BC7E6D39D2DFA052F9A

Владелец: ФЕДЕРАЛЬНАЯ СЛУЖБА ГОСУДАРСТВЕННОЙ  
РЕГИСТРАЦИИ, КАДАСТРА И КАРТОГРАФИИ  
Действителен: с 16.09.2025 по 10.12.2026

полное наименование должности

инициалы, фамилия

Земельный участок			
вид объекта недвижимости			
Лист № 2 раздела 2	Всего листов раздела 2: 2	Всего разделов: 3	Всего листов выписки: 4
23.12.2025г. № КУВИ-001/2025-231650213			
Кадастровый номер:		46:11:140101:301	
6	Заявленные в судебном порядке права требования:	данные отсутствуют	
7	Сведения о возражении в отношении зарегистрированного права:	данные отсутствуют	
8	Сведения о возможности предоставления третьим лицам персональных данных физического лица	данные отсутствуют	
9	Сведения о наличии решения об изъятии объекта недвижимости для государственных и муниципальных нужд:	данные отсутствуют	
10	Сведения о невозможности государственной регистрации без личного участия правообладателя или его законного представителя:	данные отсутствуют	
11	Правопритязания и сведения о наличии поступивших, но не рассмотренных заявлений о проведении государственной регистрации права (перехода, прекращения права), ограничения права или обременения объекта недвижимости, сделки в отношении объекта недвижимости:	отсутствуют	
12	Сведения о невозможности государственной регистрации перехода, прекращения, ограничения права на земельный участок из земель сельскохозяйственного назначения:	данные отсутствуют	



ДОКУМЕНТ ПОДПИСАН  
ЭЛЕКТРОННОЙ ПОДПИСЬЮ

Сертификат: 0091AAF5A599507BC7E6D39D2DFA052F9A

Владелец: ФЕДЕРАЛЬНАЯ СЛУЖБА ГОСУДАРСТВЕННОЙ  
РЕГИСТРАЦИИ, КАДАСТРА И КАРТОГРАФИИ  
Действителен: с 16.09.2025 по 10.12.2026

полное наименование должности

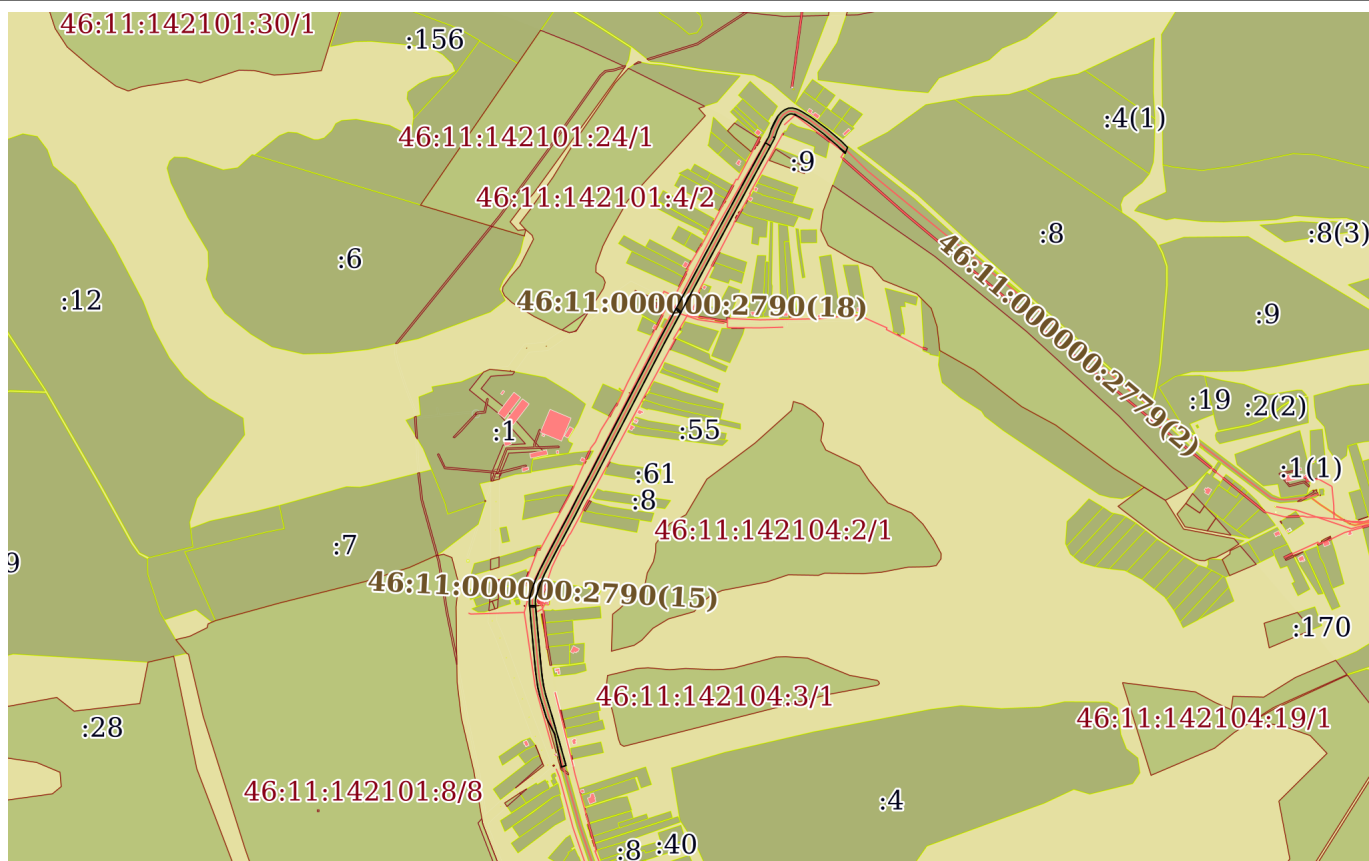
инициалы, фамилия

Выписка из Единого государственного реестра недвижимости об основных характеристиках и зарегистрированных правах на объект недвижимости

### Описание местоположения земельного участка

Земельный участок			
вид объекта недвижимости			
Лист № 1 раздела 3	Всего листов раздела 3: 1	Всего разделов: 3	Всего листов выписки: 4
23.12.2025г. № КУВИ-001/2025-231650213			
Кадастровый номер:	46:11:140101:301		

План (чертеж, схема) земельного участка



Масштаб 1:20000

**Условные обозначения:**



ДОКУМЕНТ ПОДПИСАН  
ЭЛЕКТРОННОЙ ПОДПИСЬЮ

Сертификат: 0091AAF5A599507BC7E6D39D2DFA052F9A

Владелец: ФЕДЕРАЛЬНАЯ СЛУЖБА ГОСУДАРСТВЕННОЙ  
РЕГИСТРАЦИИ, КАДАСТРА И КАРТОГРАФИИ  
Действителен: с 16.09.2025 по 10.12.2026

полное наименование должности

инициалы, фамилия

Филиал публично-правовой компании "Роскадастр" по Курской области  
полное наименование органа регистрации прав

Выписка из Единого государственного реестра недвижимости об основных характеристиках и зарегистрированных правах на объект недвижимости

Сведения об основных характеристиках объекта недвижимости

На основании запроса от 23.12.2025, поступившего на рассмотрение 23.12.2025, сообщаем, что согласно записям Единого государственного реестра недвижимости:

Раздел 1 Лист 1

Земельный участок			
вид объекта недвижимости			
Лист № 1 раздела 1	Всего листов раздела 1: 1	Всего разделов: 3	Всего листов выписки: 4
23.12.2025г. № КУВИ-001/2025-231650220			
Кадастровый номер:		46:11:142101:2	
Номер кадастрового квартала:		46:11:142101	
Дата присвоения кадастрового номера:		28.07.2008	
Ранее присвоенный государственный учетный номер:		данные отсутствуют	
Местоположение:		обл. Курская, р-н Курский, с/с Пашковский, д. Чаплыгина	
Площадь, м2:		304947 +/- 193	
Кадастровая стоимость, руб:		1993559.34	
Кадастровые номера расположенных в пределах земельного участка объектов недвижимости:		данные отсутствуют	
Категория земель:		Земли сельскохозяйственного назначения	
Виды разрешенного использования:		Для сельскохозяйственного производства	
Статус записи об объекте недвижимости:		Сведения об объекте недвижимости имеют статус "актуальные"	
Особые отметки:		данные отсутствуют	
Получатель выписки:		Замараев Александр Александрович, действующий(ая) на основании документа "" Министерство транспорта и автомобильных дорог Курской области	



ДОКУМЕНТ ПОДПИСАН  
ЭЛЕКТРОННОЙ ПОДПИСЬЮ

Сертификат: 0091AAF5A599507BC7E6D39D2DFA052F9A

Владелец: ФЕДЕРАЛЬНАЯ СЛУЖБА ГОСУДАРСТВЕННОЙ  
РЕГИСТРАЦИИ, КАДАСТРА И КАРТОГРАФИИ  
Действителен: с 16.09.2025 по 10.12.2026

полное наименование должности

инициалы, фамилия



## Выписка из Единого государственного реестра недвижимости об основных характеристиках и зарегистрированных правах на объект недвижимости

## Сведения о зарегистрированных правах

Земельный участок			
вид объекта недвижимости			
Лист № 1 раздела 2	Всего листов раздела 2: 2	Всего разделов: 3	Всего листов выписки: 4
23.12.2025г. № КУВИ-001/2025-231650220			
Кадастровый номер:		46:11:142101:2	

1	Правообладатель (правообладатели):	1.1	Общество с ограниченной ответственностью "Пристенская зерновая компания", ИНН: 4619004632, ОГРН: 1104619000419, контактная информация: e.demicheva@agrohold.ru, 306213, Россия, Курская область, Пристенский район, с. Средняя Ольшанка, ул. Заречная, д. 30
	Сведения о возможности предоставления третьим лицам персональных данных физического лица:	1.1.1	данные отсутствуют
2	Вид, номер, дата и время государственной регистрации права:	2.1	Собственность 46-46/012-46/012/001/2016-6177/2 11.10.2016 15:39:50
4	Сведения об осуществлении государственной регистрации сделки, права, ограничения права без необходимого в силу закона согласия третьего лица, органа:	4.1	данные отсутствуют
5	Ограничение прав и обременение объекта недвижимости:	не зарегистрировано	
6	Заявленные в судебном порядке права требования:	данные отсутствуют	
7	Сведения о возражении в отношении зарегистрированного права:	данные отсутствуют	
8	Сведения о возможности предоставления третьим лицам персональных данных физического лица	данные отсутствуют	
9	Сведения о наличии решения об изъятии объекта недвижимости для государственных и муниципальных нужд:	данные отсутствуют	
10	Сведения о невозможности государственной регистрации без личного участия правообладателя или его законного представителя:	данные отсутствуют	
11	Правопритязания и сведения о наличии поступивших, но не рассмотренных заявлений о проведении государственной регистрации права (перехода, прекращения права), ограничения права или обременения объекта недвижимости, сделки в отношении объекта недвижимости:	отсутствуют	



ДОКУМЕНТ ПОДПИСАН  
ЭЛЕКТРОННОЙ ПОДПИСЬЮ

Сертификат: 0091AAF5A599507BC7E6D39D2DFA052F9A

Владелец: ФЕДЕРАЛЬНАЯ СЛУЖБА ГОСУДАРСТВЕННОЙ  
РЕГИСТРАЦИИ, КАДАСТРА И КАРТОГРАФИИ  
Действителен: с 16.09.2025 по 10.12.2026

полное наименование должности

инициалы, фамилия

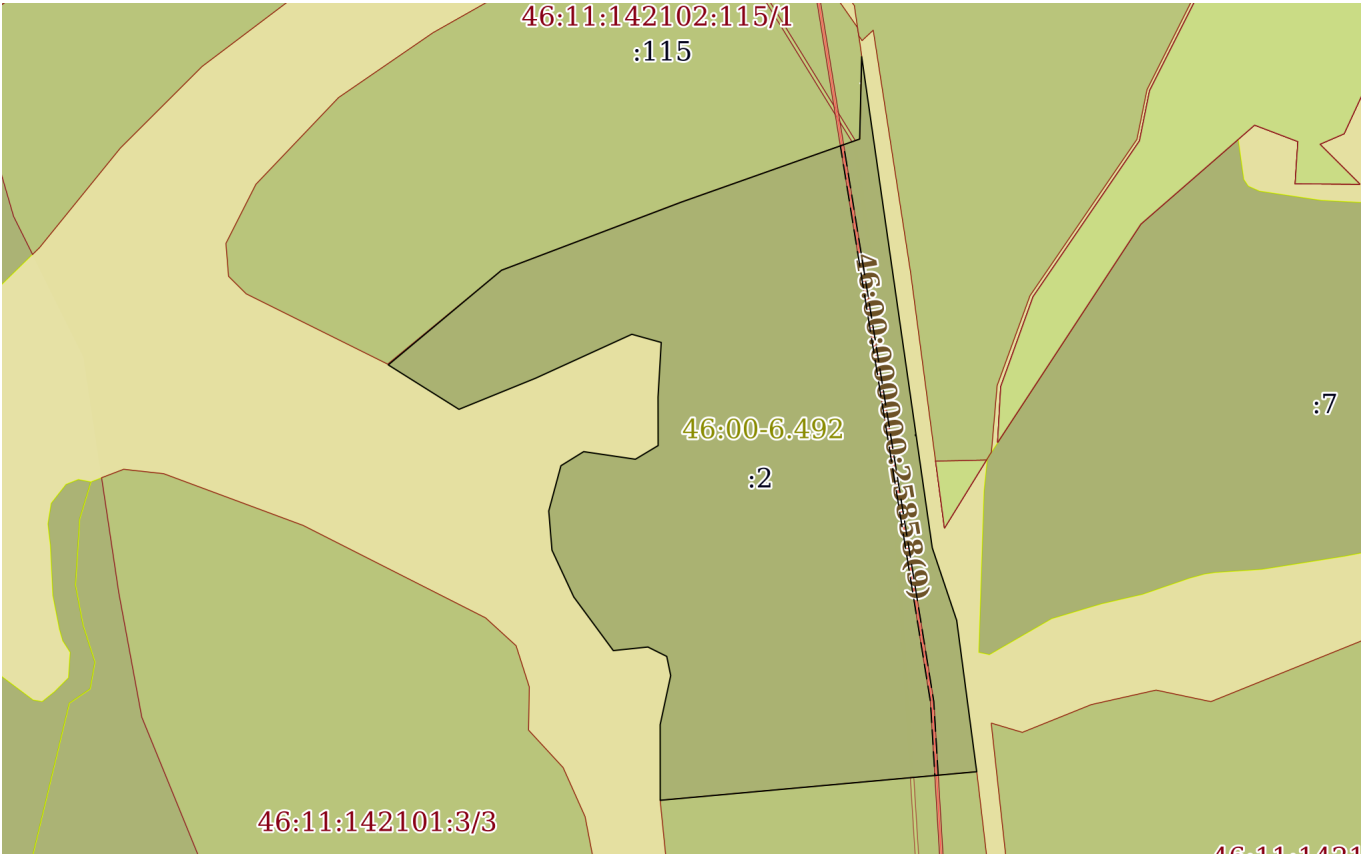
Земельный участок			
вид объекта недвижимости			
Лист № 2 раздела 2	Всего листов раздела 2: 2	Всего разделов: 3	Всего листов выписки: 4
23.12.2025г. № КУВИ-001/2025-231650220			
Кадастровый номер:		46:11:142101:2	
12	Сведения о невозможности государственной регистрации перехода, прекращения, ограничения права на земельный участок из земель сельскохозяйственного назначения:	данные отсутствуют	

полное наименование должности	 ДОКУМЕНТ ПОДПИСАН ЭЛЕКТРОННОЙ ПОДПИСЬЮ Сертификат: 0091AAF5A599507BC7E6D39D2DFA052F9A Владелец: ФЕДЕРАЛЬНАЯ СЛУЖБА ГОСУДАРСТВЕННОЙ РЕГИСТРАЦИИ, КАДАСТРА И КАРТОГРАФИИ Действителен: с 16.09.2025 по 10.12.2026	инициалы, фамилия


Выписка из Единого государственного реестра недвижимости об основных характеристиках и зарегистрированных правах на объект недвижимости

Описание местоположения земельного участка

Земельный участок			
вид объекта недвижимости			
Лист № 1 раздела 3	Всего листов раздела 3: 1	Всего разделов: 3	Всего листов выписки: 4
23.12.2025г. № КУВИ-001/2025-231650220			
Кадастровый номер:		46:11:142101:2	

План (чертеж, схема) земельного участка			
			
Масштаб 1:9000	Условные обозначения:		

полное наименование должности		инициалы, фамилия	



ДОКУМЕНТ ПОДПИСАН  
ЭЛЕКТРОННОЙ ПОДПИСЬЮ

Сертификат: 0091AAF5A599507BC7E6D39D2DFA052F9A  
Владелец: ФЕДЕРАЛЬНАЯ СЛУЖБА ГОСУДАРСТВЕННОЙ  
РЕГИСТРАЦИИ, КАДАСТРА И КАРТОГРАФИИ  
Действителен: с 16.09.2025 по 10.12.2026

Филиал публично-правовой компании "Роскадастр" по Курской области  
полное наименование органа регистрации прав


Выписка из Единого государственного реестра недвижимости об основных характеристиках и зарегистрированных правах на объект недвижимости

Сведения об основных характеристиках объекта недвижимости

На основании запроса от 23.12.2025, поступившего на рассмотрение 23.12.2025, сообщаем, что согласно записям Единого государственного реестра недвижимости:

Раздел 1 Лист 1

Земельный участок			
вид объекта недвижимости			
Лист № 1 раздела 1	Всего листов раздела 1: 1	Всего разделов: 3	Всего листов выписки: 4
23.12.2025г. № КУВИ-001/2025-231650199			
Кадастровый номер:		46:11:142101:3	
Номер кадастрового квартала:		46:11:142101	
Дата присвоения кадастрового номера:		28.07.2008	
Ранее присвоенный государственный учетный номер:		данные отсутствуют	
Местоположение:		Местоположение установлено относительно ориентира, расположенного в границах участка.Ориентир -. Почтовый адрес ориентира: обл. Курская, р-н Курский, с/с Пашковский, д. Чаплыгина.	
Площадь, м2:		832900 +/- 7986	
Кадастровая стоимость, руб:		5444997.23	
Кадастровые номера расположенных в пределах земельного участка объектов недвижимости:		46:00:000000:25858	
Категория земель:		Земли сельскохозяйственного назначения	
Виды разрешенного использования:		Для сельскохозяйственного производства	
Статус записи об объекте недвижимости:		Сведения об объекте недвижимости имеют статус "актуальные"	
Особые отметки:		данные отсутствуют	
Получатель выписки:		Замараев Александр Александрович, действующий(ая) на основании документа "" Министерство транспорта и автомобильных дорог Курской области	

полное наименование должности	 ДОКУМЕНТ ПОДПИСАН ЭЛЕКТРОННОЙ ПОДПИСЬЮ	
	Сертификат: 0091AAF5A599507BC7E6D39D2DFA052F9A	
	Владелец: ФЕДЕРАЛЬНАЯ СЛУЖБА ГОСУДАРСТВЕННОЙ РЕГИСТРАЦИИ, КАДАСТРА И КАРТОГРАФИИ	
	Действителен: с 16.09.2025 по 10.12.2026	
		инициалы, фамилия

## Выписка из Единого государственного реестра недвижимости об основных характеристиках и зарегистрированных правах на объект недвижимости

## Сведения о зарегистрированных правах

Земельный участок			
вид объекта недвижимости			
Лист № 1 раздела 2	Всего листов раздела 2: 2	Всего разделов: 3	Всего листов выписки: 4
23.12.2025г. № КУВИ-001/2025-231650199			
Кадастровый номер:		46:11:142101:3	

1	Правообладатель (правообладатели):	1.1	Общество с ограниченной ответственностью "Пристенская зерновая компания", ИНН: 4619004632, ОГРН: 1104619000419, контактная информация: e.demicheva@agrohold.ru, 306213, Россия, Курская область, Пристенский район, с. Средняя Ольшанка, ул. Заречная, д. 30
	Сведения о возможности предоставления третьим лицам персональных данных физического лица:	1.1.1	данные отсутствуют
2	Вид, номер, дата и время государственной регистрации права:	2.1	Собственность 46-46/012-46/012/001/2016-6188/2 11.10.2016 16:36:30
4	Сведения об осуществлении государственной регистрации сделки, права, ограничения права без необходимого в силу закона согласия третьего лица, органа:	4.1	данные отсутствуют
5	Ограничение прав и обременение объекта недвижимости:	не зарегистрировано	
6	Заявленные в судебном порядке права требования:	данные отсутствуют	
7	Сведения о возражении в отношении зарегистрированного права:	данные отсутствуют	
8	Сведения о возможности предоставления третьим лицам персональных данных физического лица	данные отсутствуют	
9	Сведения о наличии решения об изъятии объекта недвижимости для государственных и муниципальных нужд:	данные отсутствуют	
10	Сведения о невозможности государственной регистрации без личного участия правообладателя или его законного представителя:	данные отсутствуют	
11	Правопритязания и сведения о наличии поступивших, но не рассмотренных заявлений о проведении государственной регистрации права (перехода, прекращения права), ограничения права или обременения объекта недвижимости, сделки в отношении объекта недвижимости:	отсутствуют	



ДОКУМЕНТ ПОДПИСАН  
ЭЛЕКТРОННОЙ ПОДПИСЬЮ

Сертификат: 0091AAF5A599507BC7E6D39D2DFA052F9A


Владелец: ФЕДЕРАЛЬНАЯ СЛУЖБА ГОСУДАРСТВЕННОЙ  
РЕГИСТРАЦИИ, КАДАСТРА И КАРТОГРАФИИ  
Действителен: с 16.09.2025 по 10.12.2026

полное наименование должности

инициалы, фамилия



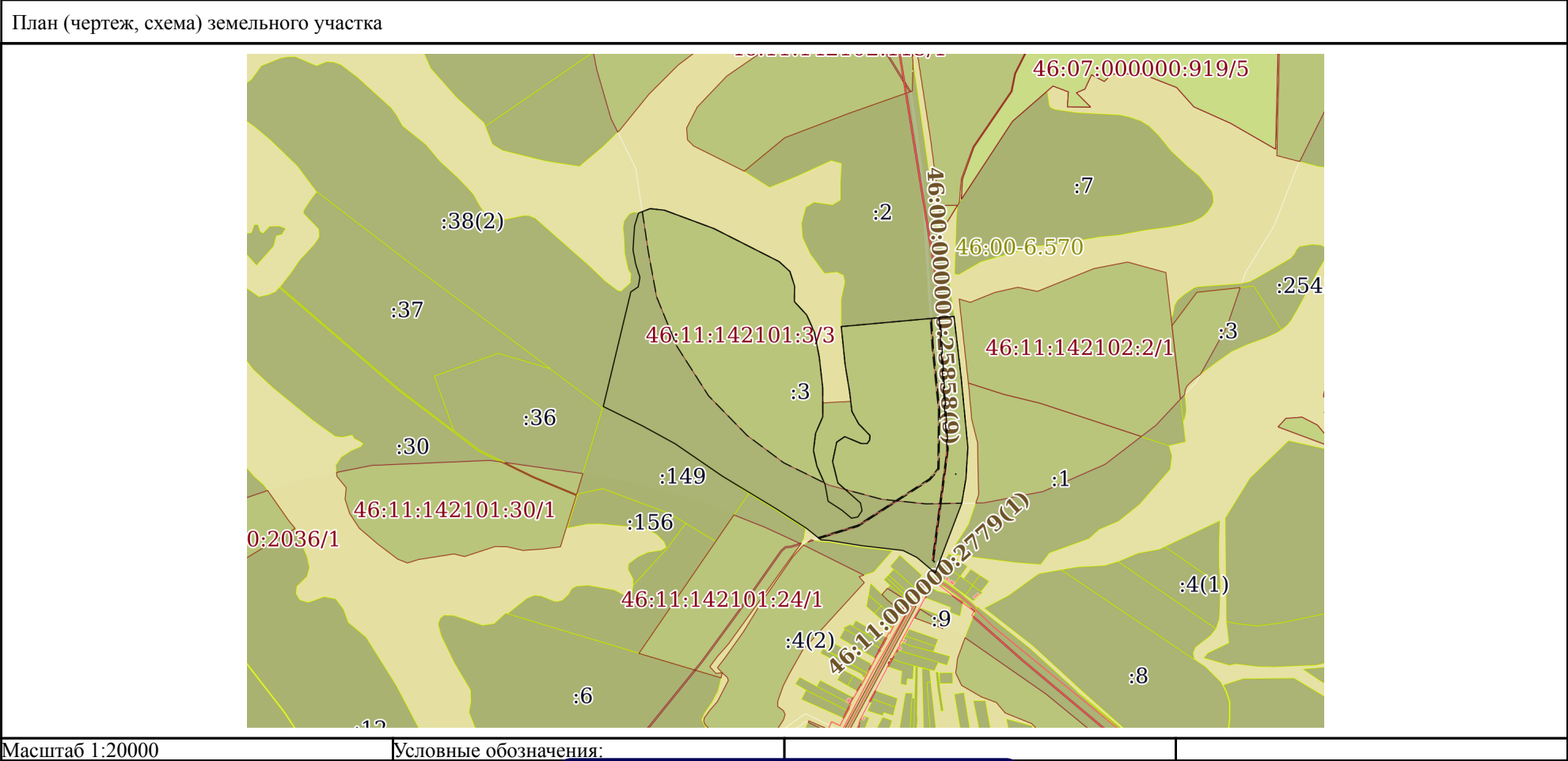
Земельный участок			
вид объекта недвижимости			
Лист № 2 раздела 2	Всего листов раздела 2: 2	Всего разделов: 3	Всего листов выписки: 4
23.12.2025г. № КУВИ-001/2025-231650199			
Кадастровый номер:		46:11:142101:3	
12	Сведения о невозможности государственной регистрации перехода, прекращения, ограничения права на земельный участок из земель сельскохозяйственного назначения:	данные отсутствуют	


полное наименование должности	 ДОКУМЕНТ ПОДПИСАН ЭЛЕКТРОННОЙ ПОДПИСЬЮ Сертификат: 0091AAF5A599507BC7E6D39D2DFA052F9A Владелец: ФЕДЕРАЛЬНАЯ СЛУЖБА ГОСУДАРСТВЕННОЙ РЕГИСТРАЦИИ, КАДАСТРА И КАРТОГРАФИИ Действителен: с 16.09.2025 по 10.12.2026	инициалы, фамилия

Выписка из Единого государственного реестра недвижимости об основных характеристиках и зарегистрированных правах на объект недвижимости

Описание местоположения земельного участка

Земельный участок			
вид объекта недвижимости			
Лист № 1 раздела 3	Всего листов раздела 3: 1	Всего разделов: 3	Всего листов выписки: 4
23.12.2025г. № КУВИ-001/2025-231650199			
Кадастровый номер:		46:11:142101:3	



полное наименование должности	 ДОКУМЕНТ ПОДПИСАН ЭЛЕКТРОННОЙ ПОДПИСЬЮ Сертификат: 0091AAF5A599507BC7E6D39D2DFA052F9A Владелец: ФЕДЕРАЛЬНАЯ СЛУЖБА ГОСУДАРСТВЕННОЙ РЕГИСТРАЦИИ, КАДАСТРА И КАРТОГРАФИИ Действителен: с 16.09.2025 по 10.12.2026	инициалы, фамилия



**АДМИНИСТРАЦИЯ  
КУРСКОЙ ОБЛАСТИ**

**КОМИТЕТ ЛЕСНОГО ХОЗЯЙСТВА  
КУРСКОЙ ОБЛАСТИ**

305021, г. Курск, ул. Школьная, д. 50  
тел.: (+7 4712) 53-23-05, факс: (+7 4712) 53-23-05  
e-mail: kurskles@rkursk.ru

Генеральному директору  
ООО «УралГеоПроект»  
Каймакову А.Ю.  
450081, Республика Башкортостан,  
город Уфа. Абонентский ящик 62

04.06.2020 № 07.2-01-23/2058

На № УГП 190-262-2/979 от 20.05.2020

Комитет лесного хозяйства Курской области сообщает, что в границах проектирования объекта: «Автомобильная дорога 2-е Курасово-Зиборово в Золотухинском районе Курской области» земель лесного фонда, находящихся в ведении комитета лесного хозяйства Курской области, не имеется.

И.о. председателя комитета

ДОКУМЕНТ ПОДПИСАН  
ЭЛЕКТРОННОЙ ПОДПИСЬЮ

Сертификат 1A20E15B30BCEB80EA11039CF7872CD0  
Владелец **Репринцев Дмитрий Дмитриевич**  
Действителен с 22.05.2020 по 22.05.2021

Д.Д. Репринцев

Хрипков С.А.  
8(4712)534298  
isples@rkursk.ru



**АДМИНИСТРАЦИЯ  
КУРСКОЙ ОБЛАСТИ**

КОМИТЕТ ЭКОЛОГИЧЕСКОЙ БЕЗОПАСНОСТИ  
И ПРИРОДОПОЛЬЗОВАНИЯ КУРСКОЙ ОБЛАСТИ  
(КУРСКОБЛПРИРОДНАДЗОР)

Генеральному директору  
ООО «УралГеоПроект»

А.Ю. Каймакову

**Областное казенное учреждение «Дирекция  
по управлению особо охраняемыми природными  
территориями Курской области»  
(ОКУ «Дирекция ООПТ»)**

305023, г. Курск, ул. 3-я Песковская, д. 40

тел.: +7 (4712) 33-13-38 (124), 34-94-50

e-mail: oku.oopt@rkursk.ru

05.11.2019 № 264

Уважаемый Александр Юрьевич!

В соответствии запросом от 17.10.2019 г. о предоставлении сведений государственного кадастра особо охраняемых природных территорий регионального и местного значения в границах размещения объектов: «Строительство автомобильной дороги 2-ое Курасово-Зиборово», «Строительство автомобильной дороги Иваново- М.Жирово», «Строительство автомобильной дороги «Крым» - х.Полный — Полевая», «Строительство автомобильной дороги Воскресеновка - Бородаевка» расположенных в Горшеченском, Курском, Касторенском, Советском, Глушковском, Кореневском, Льговском, Суджанском, Золотухинском, Поньоровском, Медвенском, Октябрьском, Обоянском, Пристенском, Черемисиновском и Щигровском районах Курской области ОКУ «Дирекция ООПТ» в соответствии с Административным регламентом комитета экологической безопасности и природопользования Курской области предоставления государственной услуги «Предоставление сведений государственного кадастра особо охраняемых природных территорий (ООПТ) регионального и местного значения» подведомственным областным казенным учреждением «Дирекция по управлению особо охраняемыми природными территориями Курской области» сообщает.

В границах испрашиваемого участка ООПТ регионального и местного значения отсутствуют.

Одновременно сообщаем, что в соответствии с письмом Минприроды России от 22.03.2018 № 05-12-53/7812 исчерпывающий перечень муниципальных образований субъектов Российской Федерации, в границах которых имеются ООПТ федерального значения, а также территории,

зарезервированные под создание новых ООПТ федерального значения (далее – Перечень), размещен на официальном сайте Минприроды России в подразделе «Документы по вопросам ООПТ» раздела «Документы»: [www.mnr.gov.ru/docs/dokumenty\\_po\\_voprosam\\_oopt/o\\_predostavlenii\\_informatsii\\_o\\_nalichii\\_otsutstvii\\_oopt\\_dlya\\_inzhenerno\\_ekologicheskikh\\_izyskaniy/](http://www.mnr.gov.ru/docs/dokumenty_po_voprosam_oopt/o_predostavlenii_informatsii_o_nalichii_otsutstvii_oopt_dlya_inzhenerno_ekologicheskikh_izyskaniy/). В иных административно-территориальных образованиях субъекта Российской Федерации отсутствуют существующие и планируемые к созданию ООПТ федерального значения.

За информацией, подтверждающей отсутствие/наличие ООПТ федерального значения, следует обращаться в Департамент государственной политики и регулирования в сфере развития особо охраняемых природных территорий (ООПТ) и Байкальской природной территории Минприроды России (125993, Москва, Большая Грузинская ул., 4/6, тел.: +7 (499) 254-68-11) в случае реализации объектов хозяйственной и иной деятельности на территории административно-территориальных единиц Курской области, указанных в Перечне.

Учет объектов животного и растительного мира, занесенных в Красную книгу Курской области, ведется в разрезе районов и городских округов. Сведения о распространении данных видов на территории, указанной в запросе, отдельно не выделяются. Имеющиеся сведения о видах животных, сосудистых растений и лишайников, занесенных в Красные книги Курской области и Российской Федерации, обитающих и произрастающих на территории Горшеченского, Касторенского, Советском, Глушковском, Кореневском, Льговском, Суджанском, Золотухинского, Поныровского, Медвенского, Октябрьского, Обоянского, Пристенского, Черемисиновского и Щигровского районах Курской области, прилагаются.

Одновременно сообщаем, что на основании постановлений Правительства Российской Федерации от 19.01.2006 № 20, от 05.03.2007 № 145, от 16.02.2008 № 87 и в соответствии с письмом Минприроды России от 22.03.2018 № 05-12-53/7812 «О предоставлении информации для инженерно-экологических изысканий» любое освоение земельного участка сопровождается инженерно-экологическими изысканиями с проведением собственных исследований на предмет наличия редких и находящихся под угрозой исчезновения видов растений, животных и грибов, в том числе занесенных в Красные книги Российской Федерации и субъекта Российской Федерации, в пределах территории, на которой планируется осуществление хозяйственной деятельности.

Приложение 1: на 6 л. в 1 экз.

Приложение 2: на 2 л. в 1 экз.

Приложение 3: на 1 л. в 1 экз.

Приложение 4: на 4 л. в 1 экз.

Приложение 5: на 3 л. в 1 экз.

Приложение 6: на 2 л. в 1 экз.

Приложение 7: на 4 л. в 1 экз.



Приложение 8: на 2 л. в 1 экз.  
Приложение 9: на 1 л. в 1 экз.  
Приложение 10: на 4 л. в 1 экз.  
Приложение 11: на 2 л. в 1 экз.  
Приложение 12: на 4 л. в 1 экз.  
Приложение 13: на 2 л. в 1 экз.  
Приложение 14: на 1 л. в 1 экз.  
Приложение 15: на 2 л. в 1 экз.

Директор

A handwritten signature in black ink, appearing to read 'O.Yu. Nuzdov', enclosed within a circular stamp or seal.

О.Ю. Нуждов



**МИНИСТЕРСТВО  
ПРИРОДНЫХ РЕСУРСОВ И ЭКОЛОГИИ  
РОССИЙСКОЙ ФЕДЕРАЦИИ  
(Минприроды России)**

**ЗАМЕСТИТЕЛЬ МИНИСТРА**

ул. Б. Грузинская, д. 4/6, Москва, 125993,  
тел. (499) 254-48-00, факс (499) 254-43-10

сайт: [www.mnr.gov.ru](http://www.mnr.gov.ru)

e-mail: [minprirody@mnr.gov.ru](mailto:minprirody@mnr.gov.ru)

телетайп 112242 СФЕН

20.02.2018 № 05-12 - 32/5143

на № \_\_\_\_\_ от \_\_\_\_\_

Начальнику ФАУ  
«Главгосэкспертиза»  
Минстроя России  
Манылову И.Е.

Фуркасовский пер., д.6, Москва,  
101000

О предоставлении информации для  
инженерно-экологических изысканий

Уважаемый Игорь Евгеньевич!

Министерство природных ресурсов и экологии Российской Федерации (далее – Минприроды России) взамен ранее направленного письма от 21.12.2017 № 05-12-32/35995 направляет информационное письмо по вопросу предоставления сведений о наличии (отсутствии) особо охраняемых природных территорий (далее – ООПТ) федерального значения на участке предполагаемого осуществления хозяйственной и иной деятельности.

Заинтересованные лица обращаются в Минприроды России для получения сведений в отношении наличия или отсутствия ООПТ федерального значения в рамках требований, указанных в СП 47.13330.2016 «Свод правил. Инженерные изыскания для строительства. Основные положения», утвержденных приказом Минстроя России от 30.12.2016 № 1033/пр (далее – СП) и вступивших в силу с 1 июля 2017 года.

Так, пунктом 8.1.11 СП технический отчет по результатам инженерно-экологических изысканий в общем виде должен содержать в том числе раздел «Изученность экологических условий», включая наличие материалов федеральных и региональных специально уполномоченных государственных органов в сфере изучения, использования, воспроизводства, охраны природных ресурсов и охраны окружающей среды. Также в подразделе «Зоны с особым режимом природопользования (экологических ограничений)» раздела «Результаты инженерно-экологических работ и исследований» должны содержаться сведения об особо охраняемых природных территориях.

Принимая во внимание массовый характер поступающих в Минприроды России (до 10 тысяч в год) запросов от заинтересованных лиц при проведении инженерно-экологических изысканий, направляем исчерпывающий перечень муниципальных образований субъектов Российской Федерации, в границах которых имеются ООПТ федерального значения, их охранные зоны, а также территории, зарезервированные под создание новых ООПТ федерального значения согласно Плану мероприятий по реализации Концепции развития системы особо охраняемых природных территорий федерального значения на период до 2020

ФАУ «Главгосэкспертиза России»  
Вх. № 3954(3+34ч)  
«28» 02 2018 г.

года, утвержденному распоряжением Правительства Российской Федерации от 22.12.2011 № 2322-р, находящиеся в ведении Минприроды России (далее – Перечень). Также перечень содержит ООПТ федерального значения находящиеся в ведении других организаций.

В иных административно территориальных образованиях отсутствуют существующие и планируемые к созданию ООПТ федерального значения и их охранные зоны.

Также справочно сообщаем, что информация о границах существующих ООПТ частично размещена на сайте <http://oopt.kosmosnimki.ru>.

При реализации объектов на территориях указанных в перечне необходимо обращаться в организацию, в чьем ведении находятся указанные ООПТ.

Дополнительно обращаем внимание, что в настоящее время уполномоченные органы государственной власти Российской Федерации и субъектов Российской Федерации не располагают информацией о наличии (отсутствии) объектов животного и растительного мира, занесенных в Красную книгу Российской Федерации, а также путей миграции в пределах локального участка, где планируется осуществлять хозяйственную деятельность.

На основании постановлений Правительства Российской Федерации: от 19.01.2006 № 20, от 05.03.2007 № 145, от 16.02.2008 № 87 любое освоение земельного участка сопровождается инженерно-экологическими изысканиями с проведением собственных исследований на предмет наличия растений и животных, занесенных в Красные книги Российской Федерации и субъекта Российской Федерации.

Согласно Приложениям С и В к Российскому национальному стандарту добровольной лесной сертификации по схеме Лесного попечительского совета, версии 5 (документ одобрен Координационным советом национальной инициативы ЛПС 25.12.2007, аккредитован FSC International в 2008 году), для получения достоверной информации по запрашиваемым участкам исполнитель самостоятельно проводит оценку воздействия на окружающую среду и/или экологическую экспертизу с целью инвентаризаций редких и находящихся под угрозой исчезновения видов растений, животных и грибов, в том числе занесенных в Красную книгу Российской Федерации и красные книги субъектов Российской Федерации.

Предприятие собирает доступную информацию о ключевых биотопах: местообитаниях редких и находящихся под угрозой исчезновения видов растений, грибов и беспозвоночных животных, а также участках, имеющих особое значение для осуществления жизненных циклов (размножения, выращивания молодняка, нагула, отдыха, миграции и других) позвоночных животных, присутствующих на сертифицируемой территории.

Вся полученная информация предоставляется в орган государственной власти субъекта Российской Федерации, осуществляющий переданные полномочия в области охраны и использования объектов животного мира, в том числе по ведению государственного учета численности, государственного мониторинга, и государственного кадастра объектов животного мира, включая

объекты, занесенные в Красную книгу Российской Федерации на территориях субъектов Российской Федерации, за исключением особо охраняемых природных территорий федерального значения в соответствии со ст. 6 Федерального закона от 24.04.1995 № 52 «О животном мире».

В связи с изложенным считаем возможным использовать данное письмо с приложенным Перечнем, как информацию о сведениях об ООПТ федерального значения, выданную уполномоченным государственным органом исполнительной власти в сфере охраны окружающей среды, при проведении инженерных изысканий и разработке проектно-сметной документации.

Приложение: на 34 листах.



М.К. Керимов



Приложение к письму Минприроды России  
от 20.02.2018 № 05-12-32/574

**Перечень муниципальных образований субъектов Российской Федерации, в границах которых имеются ООПТ федерального значения, их охранные зоны, а также территории, зарезервированные под создание новых ООПТ федерального значения согласно Плану мероприятий по реализации Концепции развития системы особо охраняемых природных территорий федерального значения на период до 2020 года, утвержденному распоряжением Правительства Российской Федерации от 22.12.2011 № 2322-р, находящиеся в ведении Минприроды России и иных организаций.**

Код субъекта РФ	Субъект Российской Федерации	Административно-территориальная единица субъекта РФ	Категория федерального ООПТ	Название ООПТ	Принадлежность
1	Республика Адыгея	Майкопский район	Государственный природный заповедник	Кавказский имени Х.Г. Шапошникова	Минприроды России
	Республика Адыгея	г. Майкоп	Дендрологический парк и ботанический сад	Дендрарий Адыгейского государственного университета	Минобрнауки России, ФГБОУ высшего профессионального образования "Адыгейский государственный университет"
2	Республика Башкортостан	Бурзянский район	Государственный природный заповедник	Башкирский	Минприроды России
	Республика Башкортостан	Бурзянский район	Государственный природный заповедник	Шульган-Таш	Минприроды России
	Республика Башкортостан	Белорецкий район ЗАТО г. Межгорье	Государственный природный заповедник	Южно-Уральский	Минприроды России
	Республика Башкортостан	г. Уфа	Дендрологический парк и ботанический сад	Ботанический сад-институт Уфимского научного центра РАН	РАН, Учреждение РАН Ботанический сад – институт Уфимского научного



	Республика Башкортостан	Бурзянский район, Кугарчинский район, Мелеузовский район	Национальный парк	Башкирия	центра РАН Минприроды России
3	Республика Бурятия	Мухоршибирский район	Государственный природный заказник	Алтачейский	Минприроды России
	Республика Бурятия	Кабанский район	Государственный природный заказник	Кабанский	Минприроды России
	Республика Бурятия	Северо-Байкальский район	Государственный природный заказник	Фролихинский	Минприроды России
	Республика Бурятия	Джидинский район, Кабанский район, Селенгинский район	Государственный природный заповедник	Байкальский	Минприроды России
	Республика Бурятия	Северо-Байкальский район	Государственный природный заповедник	Баргузинский имени К.А. Забелина	Минприроды России
	Республика Бурятия	Курумканский район	Государственный природный заповедник	Джержинский	Минприроды России
	Республика Бурятия	Баргузинский район	Национальный парк	Забайкальский	Минприроды России
	Республика Бурятия	Тункинский район	Национальный парк	Тункинский	Минприроды России
	Республика Бурятия	Джидинский район	Планируемый к созданию государственный природный заповедник	Джидинский	Минприроды России
4	Республика Алтай	Турочакский район, Улаганский район	Государственный природный заповедник	Алтайский	Минприроды России
	Республика Алтай	Усть-Коксинский район	Государственный природный заповедник	Катунский	Минприроды России
	Республика Алтай	Кош-Агачский район	Национальный парк	Сайлюгемский	Минприроды России
	Республика Алтай	Третьяковский, Краснощековский, Курьинский, Змеиногорский	Планируемый к созданию национальный парк	Горная Колывань	Минприроды России
	Республика Алтай	г. Горно-Алтайск	Дендрологический парк и ботанический сад	Агробиостанция Горно-Алтайского государственного	Минобрнауки России, ФГБОУ высшего профессионального

				университета	ьного образования "Горно-Алтайский государственный университет"
	Республика Алтай	Шебалинский район	Дендрологический парк и ботанический сад	Горно-Алтайский ботанический сад (филиал ЦСБС СО РАН)	РАН, ФГБУ науки Центральный сибирский ботанический сад СО РАН
5	Республика Дагестан	Бабаюртовский район, Кизлярский район, г.о. Махачкала	Государственный природный заказник	Аграханский	Минприроды России
	Республика Дагестан	Дербентский район, Магарамкентский район	Государственный природный заказник	Самурский	Минприроды России
	<i>Республика Дагестан</i>	<i>Ахтынский район, Дербентский район, Докузпаринский район, Магарамкентский район</i>	<i>Планируемый к созданию национальный парк</i>	<i>Самурский</i>	<i>Минприроды России</i>
	Республика Дагестан	Тляратинский район	Государственный природный заказник	Тляратинский	Минприроды России
	Республика Дагестан	Кумторкалинский район, Тарумовский район	Государственный природный заповедник	Дагестанский	Минприроды России
	Республика Дагестан	г. Махачкала	Дендрологический парк и ботанический сад	Ботанический сад ГОУ ВПО Дагестанского государственного университета	Минобрнауки России, ФГБОУ высшего образования "Дагестанский государственный университет"
	Республика Дагестан	г. Махачкала	Дендрологический парк и ботанический сад	Горный ботанический сад Дагестанского научного центра РАН	РАН, Учреждение РАН Горный ботанический сад Дагестанского научного центра РАН

6	Республика Ингушетия	Джейрахский район, Сунженский район	Государственный природный заказник	Ингушский	Минприроды России
	Республика Ингушетия	Джейрахский район, Сунженский район	Государственный природный заповедник	Эрзи	Минприроды России
7	Кабардино-Балкарская Республика	Чегемский район, Черекский район	Государственный природный заповедник	Кабардино-Балкарский высокогорный	Минприроды России
	Кабардино-Балкарская Республика	Зольский район, Эльбрусский район	Национальный парк	Приэльбрусье	Минприроды России
	Кабардино-Балкарская Республика	г. Нальчик	Дендрологический парк и ботанический сад	Ботанический сад Кабардино-Балкарского государственного университета	Минобрнауки России, ГОУ высшего профессионального образования «Кабардино-Балкарский государственный университет»
8	Республика Калмыкия	Черноземельский район	Государственный природный заказник	Меклетинский	Минприроды России
	Республика Калмыкия	Кетченеровский район, Юстинский район, Яшкульский район	Государственный природный заказник	Сарпинский	Минприроды России
	Республика Калмыкия	Юстинский район, Яшкульский район	Государственный природный заказник	Харбинский	Минприроды России
	Республика Калмыкия	Приютненский район, Черноземельский район, Яшалтинский район, Яшкульский район	Государственный природный заповедник	Черные земли	Минприроды России
9	Карачаево-Черкесская Республика	Карачаевский район	Государственный природный заказник	Даутский	Минприроды России
	Карачаево-Черкесская Республика	Зеленчукский район, Карачаевский район, Урупский район	Государственный природный заповедник	Тебердинский	Минприроды России
	Карачаево-Черкесская Республика	Урупский район	Государственный природный заповедник	Кавказский имени Х.Г. Шапошникова	Минприроды России

10	Республика Карелия	Медвежьегорский район	Государственный природный заказник	Кижский	Минприроды России
	Республика Карелия	Олонецкий район	Государственный природный заказник	Олонецкий	Минприроды России
	Республика Карелия	Кондопожский район	Государственный природный заповедник	Кивач	Минприроды России
	Республика Карелия	Костомукшский г.о., Муезерский район	Государственный природный заповедник	Костомукшский	Минприроды России
	Республика Карелия	Пудожский район	Национальный парк	Водлозерский	Минприроды России
	Республика Карелия	Костомукшский г.о.	Национальный парк	Калевальский	Минприроды России
	Республика Карелия	Лоухский район	Национальный парк	Паанаярви	Минприроды России
	Республика Карелия	Питкярантский район, Лахденпохский район, Сортавальский район	Планируемый к созданию национальный парк	Ладожские Шхеры	Минприроды России
	Республика Карелия	Петрозаводский городской округ	Дендрологический парк и ботанический сад	Ботанический сад Петрозаводского государственного университета	Минобрнауки России, ФГБОУ высшего профессионального образования "Петрозаводский государственный университет"
11	Республика Коми	Троицко-Печорский г.о. Вуктыл	Государственный природный заповедник	Печоро-Илычский	Минприроды России
	Республика Коми	г.о. Вуктыл, г.о. Инта, м.о. Печора	Национальный парк	Югыд ва	Минприроды России
	Республика Коми	Койгородский район, Прилузский район	Планируемый к созданию национальный парк	Койгородский	Минприроды России
	Республика Коми	г. Сыктывкар	Дендрологический парк и ботанический сад	Агробиостанция Коми государственного	Минобрнауки России, ФГБОУ

				го педагогического института	высшего профессионального образования «Коми государственный педагогический институт»
	Республика Коми	г. Сыктывкар	Дендрологический парк и ботанический сад	Ботанический сад Института биологии Коми НЦ УрО РАН	РАН, ФГБУ науки Институт биологии Коми научного центра УрО РАН
	Республика Коми	г. Сыктывкар	Дендрологический парк и ботанический сад	Ботанический сад Сыктывкарского государственного университета	Минобрнауки России, ФГБОУ высшего профессионального образования «Сыктывкарский государственный университет»
12	Республика Марий Эл	Килемарский район, Медведевский район	Государственный природный заповедник	Большая Кокшага	Минприроды России
	Республика Марий Эл	Волжский район, Звениговский район, Моркинский район	Национальный парк	Марий Чодра	Минприроды России
	Республика Марий Эл	г. Йошкар-Ола	Дендрологический парк и ботанический сад	Ботанический сад Марийского государственного технического университета	Минобрнауки России, ФГБОУ высшего профессионального образования «Марийский государственный технический университет»
13	Республика Мордовия	Темниковский район	Государственный природный заповедник	Мордовский имени П.Г. Смидовича	Минприроды России



	Республика Мордовия	Большеигнатовский район, Ичалковский район	Национальный парк	Смольный	Минприроды России
	Республика Мордовия	г.о. Саранск	Дендрологический парк и ботанический сад	Ботанический сад им. В.Н.Ржавитина Мордовского государственного университета им.Н.П.Огарева	Минобрнауки России, ФГБОУ высшего профессионального образования «Мордовский государственный университет им.Н.П.Огарева»
14	Республика Саха (Якутия)	Булунский район	Государственный природный заповедник	Усть-Ленский	Минприроды России
	Республика Саха (Якутия)	Олекминский район	Государственный природный заповедник	Олекминский	Минприроды России
	Республика Саха (Якутия)	Булунский район	Планируемый к созданию государственный природный заказник	Новосибирские Острова	Минприроды России
	Республика Саха (Якутия)	Хангаласский район. Алданский район, Олекминский район	Планируемый к созданию национальный парк	Ленские Столбы	Минприроды России
	Республика Саха (Якутия)	Нерюнгринский район	Планируемый к созданию государственный природный заповедник	Большое Токко	Минприроды России
	Республика Саха (Якутия)	Нижнеколымский	Планируемый к созданию государственный природный заповедник	Медвежья острова	Минприроды России
	Республика Саха (Якутия)	г. Якутск	Дендрологический парк и ботанический сад	Ботанический сад Института биологических проблем криолитозоны СО РАН	РАН, ФГБУ науки Институт проблем криолитозоны СО РАН
15	Республика Северная Осетия -	Алагирский район	Государственный природный заказник	Цейский	Минприроды России

	Алания				
	Республика Северная Осетия - Алания	Алагирский район, Ардонский район	Государственный природный заповедник	Северо-Осетинский	Минприроды России
	Республика Северная Осетия - Алания	Ирафский район	Национальный парк	Алания	Минприроды России
	Республика Северная Осетия - Алания	г. Владикавказ	Дендрологический парк и ботанический сад	Ботанический сад Горского государственного аграрного университета	Минсельхоз России, ФГБОУ высшего профессионального образования "Горский государственный аграрный университет"
16	Республика Татарстан	Зеленодольский район, Лаишевский район	Государственный природный заповедник	Волжско-Камский	Минприроды России
	Республика Татарстан	Елабужский район, Менделеевский район, Нижнекамский район, Тукаевский район	Национальный парк	Нижняя Кама	Минприроды России
	Республика Татарстан	г. Казань, Высокогорский район	Дендрологический парк и ботанический сад	Ботанический сад Казанского (Приволжского) федерального университета	Минобрнауки России, ФГАОУ высшего профессионального образования «Казанский (Приволжский) федеральный университет»
	Республика Татарстан	г. Казань	Дендрологический парк и ботанический сад	Ботанический сад Казанского государственного медицинского университета	Минздравсоцразвития России, ГБОУ высшего профессионального образования "Казанский

					государственный медицинский университет" Минздравсоц развития России
	Республика Татарстан	Зеленодольский район	Дендрологический парк и ботанический сад	Дендрологический сад Волжско-Камского государственного заповедника	Минприроды России
17	Республика Тыва	Тоджинский район	Государственный природный заповедник	Азас	Минприроды России
	Республика Тыва	Бай-Тайгинский район, Монгун-Тайгинский район, Овюрский район, Сут-Хольский район, Тес-Хемский район, Эрзинский район	Государственный природный заповедник	Убсунурская котловина	Минприроды России
18	Удмуртская Республика	Воткинский район, Завьяловский район, Сарапульский район	Национальный парк	Нечкинский	Минприроды России
	Удмуртская Республика	г. Ижевск	Дендрологический парк и ботанический сад	Ботанический сад Удмуртского государственного университета	Минобрнауки России, ФГБОУ высшего профессионального образования «Удмуртский государственный университет»
19	Республика Хакасия	Таштыпский район	Государственный природный заказник	Позарым	Минприроды России
	Республика Хакасия	Богградский район; Орджоникидзевский район, Таштыпский район, Усть-Абаканский район, Ширинский район	Государственный природный заповедник	Хакасский	Минприроды России
	Республика Хакасия	Усть-Абаканский	Дендрологический парк и ботанический сад	Хакасский национальный ботанический сад	Минсельхоз России, Государственное научное

					учреждение НИИ аграрных проблем Хакасии РАСХН
21	Чувашская Республика	Алатырский район, Батыревский район, Яльчикский район	Государственный природный заповедник	Присурский	Минприроды России
	Чувашская Республика	Шемуршинский район	Национальный парк	Чаваш вармане	Минприроды России
	Чувашская Республика	Чебоксарский район	Дендрологический парк и ботанический сад	Чебоксарский филиал Главного ботанического сада им.Н.В.Цицина	РАН, ФГБУ науки Главный ботанический сад им. Н.В. Цицина РАН
22	Алтайский край	Змеиногорский район Краснощековский район Третьяковский район	Государственный природный заповедник	Тигирекский	Минприроды России
	<i>Алтайский край</i>	<i>Тогульский, Ельцовский, Заринский</i>	<i>Планируемый к созданию национальный парк</i>	<i>Тогул</i>	<i>Минприроды России</i>
	Алтайский край	г. Барнаул	Дендрологический парк и ботанический сад	Дендрологический сад научно- исследовательского института садоводства Сибири им. М.А. Лисавенко	Минсельхоз России, Государственное научное учреждение «НИИ садоводства Сибири им. М.А. Лисавенко РАСХН»
	Алтайский край	г. Барнаул	Дендрологический парк и ботанический сад	Южно- Сибирский ботанический сад Алтайского государственного университета	Минобрнауки России, ФГБОУ высшего профессионального образования «Алтайский государственный университет»

23	Краснодарский край	Славянский район	Государственный природный заказник	Приазовский	Минприроды России
	Краснодарский край	город Сочи	Государственный природный заказник	Сочинский общереспубликанский	Минприроды России
	Краснодарский край	Мостовский район, город Сочи	Государственный природный заповедник	Кавказский имени Х.Г. Шапошникова	Минприроды России
	Краснодарский край	г.о. Анапа, г.о. Новороссийск	Государственный природный заповедник	Утриш	Минприроды России
	Краснодарский край,	Туапсинский район, город Сочи	Национальный парк	Сочинский	Минприроды России
	Краснодарский край	г. Сочи	Дендрологический парк и ботанический сад	Дендрарий научно-исследовательского института горного лесоводства и экологии леса	Минприроды России, ФГБУ «Сочинский национальный парк»
	Краснодарский край	г. Сочи	Дендрологический парк и ботанический сад	Дендрологический парк курортного комплекса "Русь"	ФГБУ "Объединенный санаторий "Русь" Управления делами Президента Российской Федерации
	Краснодарский край	г. Сочи	Дендрологический парк и ботанический сад	Дендрологический парк ОАО Санаторий им.М.В.Фрунзе	Минздрав России, ОАО "Санаторий им. М.В.Фрунзе"
	Краснодарский край	г. Сочи	Дендрологический парк и ботанический сад	Дендрологический парк Южные культуры	Минприроды России, ФГБУ «Сочинский национальный парк»
24	Красноярский край	Туруханский район	Государственный природный заказник	Елогуйский	Минприроды России
	Красноярский край	Таймырский (Долгано-Ненецкий) район	Государственный природный заказник	Пуринский	Минприроды России
	Красноярский край	Таймырский (Долгано-Ненецкий)	Государственный природный	Североземельский	Минприроды России



		район	заказник		
	Красноярский край	Таймырский (Долгано-Ненецкий) район	Государственный природный заповедник	Большой Арктический	Минприроды России
	Красноярский край	Таймырский (Долгано-Ненецкий) район, Эвенкийский район	Государственный природный заповедник	Путоранский	Минприроды России
	Красноярский край	Ермаковский, Шушенский	Государственный природный заповедник	Саяно-Шушенский	Минприроды России
	Красноярский край	Березовский, Красноярск	Государственный природный заповедник	Столбы	Минприроды России
	Красноярский край	Таймырский (Долгано-Ненецкий) район	Государственный природный заповедник	Таймырский	Минприроды России
	Красноярский край	Эвенкийский	Государственный природный заповедник	Тунгусский	Минприроды России
	Красноярский край	Туруханский, Эвенкийский	Государственный природный заповедник	Центральносибирский	Минприроды России
	Красноярский край	Шушенский	Национальный парк	Шушенский бор	Минприроды России
	Красноярский край	г. Красноярск	Дендрологический парк и ботанический сад	Ботанический сад Сибирского федерального университета	Минобрнауки России, ФГАОУ высшего профессионального образования "Сибирский федеральный университет"
	Красноярский край	г. Красноярск	Дендрологический парк и ботанический сад	Дендрарий Института леса им.В.Н.Сукачева СО РАН	РАН, ФГБУ науки Институт леса им. В.Н. Сукачева СО РАН
25	Приморский край	г.о. Владивосток, Хасанский	Государственный природный заповедник	Дальневосточный Морской	Федеральное агентство научных организаций

	Приморский край	Хасанский	Государственный природный заповедник	Кедровая падь	Минприроды России
	Приморский край	Дальнегорск, Красноармейский, Тернейский	Государственный природный заповедник	Сихотэ-Алинский имени К.Г. Абрамова	Минприроды России
	Приморский край	Уссурийский, Шкотовский	Государственный природный заповедник	Уссурийский имени В.Л. Комарова	Федеральное агентство научных организаций
	Приморский край	Лазовский,	Государственный природный заповедник	Лазовский имени Л.Г. Капланова	Минприроды России
	Приморский край	Кировский, Лесозаводский, Спасский, Ханкайский, Хорольский, Черниговский	Государственный природный заповедник	Ханкайский	Минприроды России
	Приморский край	Пожарский	Национальный парк	Бикин	Минприроды России
	Приморский край	г.о. Владивосток, Надеждинский, Уссурийский, Хасанский	Национальный парк	Земля Леопарда	Минприроды России
	Приморский край	Лазовский, Ольгинский, Чугуевский	Национальный парк	Зов Тигра	Минприроды России
	Приморский край	Красноармейский	Национальный парк	Удэгейская Легенда	Минприроды России
	Приморский край	г.о. Владивосток	Дендрологический парк и ботанический сад	Ботанический сад-институт ДВО РАН	РАН, ФГБУ науки Ботанический сад-институт ДВО РАН, Минприроды России
	Приморский край	Уссурийский г.о.	Дендрологический парк и ботанический сад	Горнотаёжная станция им.В.Л.Комарова ДВО РАН	РАН, Учреждение РАН Горнотаёжная станция им. В.Л. Комарова ДВО РАН,

					Минприроды России
26	Ставропольск ий край	г.о. Кисловодск	Национальный парк	Кисловодский	Минприроды России
	Ставропольск ий край	г. Ставрополь	Дендрологически й парк и ботанический сад	Ботанический сад имени В.В. Скрипчинского	Минсельхоз России, Государствен ное научное учреждение Ставропольск ий ботанический сад имени В.В. Скрипчинског о Ставропольск ого НИИ сельского хозяйства РАСХН
	Ставропольск ий край	г. Пятигорск	Дендрологически й парк и ботанический сад	Ботанический сад Пятигорской государственно й фармацевтичес кой академии	Минздравсоц развития России, ГБОУ высшего профессионал ьного образования "Пятигорская государственн ая фармацевтиче ская академия" Минздравсоц развития России
	Ставропольск ий край	г. Пятигорск	Дендрологически й парк и ботанический сад	Пятигорская эколого- ботаническая станция	РАН ФГБУ науки Ботанический институт им. В.Л. Комарова РАН
	Ставропольск ий край	г. Ставрополь	Дендрологически й парк и ботанический сад	Дендрарий СНИИСХ	Федеральное государственн ое бюджетное научное учреждение "Ставропольс кий научно- исследователь

					ский институт сельского хозяйства"
27	Хабаровский край	Солнечный	Государственный природный заказник	Баджалский	Минприроды России
	Хабаровский край	Имени Полины Осипенко	Государственный природный заказник	Ольджиканский	Минприроды России
	Хабаровский край	Ванинский	Государственный природный заказник	Тумнинский	Минприроды России
	Хабаровский край	Ульчский	Государственный природный заказник	Удиль	Минприроды России
	Хабаровский край	Хабаровский,	Государственный природный заказник	Хехцирский	Минприроды России
	Хабаровский край	Амурский, Нанайский	Государственный природный заповедник	Болонский	Минприроды России
	Хабаровский край	Хабаровский, Имени Лазо	Государственный природный заповедник	Большехехцирский	Минприроды России
	Хабаровский край	Советско-Гаванский	Государственный природный заповедник	Ботчинский	Минприроды России
	Хабаровский край	Аяно-Майский	Государственный природный заповедник	Джугджурский	Минприроды России
	Хабаровский край	Комсомольский	Государственный природный заповедник	Комсомольский	Минприроды России
	Хабаровский край	Верхнебуреинский	Государственный природный заповедник	Буреинский	Минприроды России
	Хабаровский край	Нанайский	Национальный парк	Ануйский	Минприроды России
	Хабаровский край	Тугуро-Чумиканский	Национальный парк	Шантарские Острова	Минприроды России
28	Амурская область	Мазановский	Государственный природный заказник	Орловский	Минприроды России
	Амурская область	Архаринский	Государственный природный заказник	Хингано-Архаринский	Минприроды России

	Амурская область	Селемджинский	Государственный природный заповедник	Норский	Минприроды России
	Амурская область	Зейский	Государственный природный заповедник	Зейский	Минприроды России
	Амурская область	Архаринский	Государственный природный заповедник	Хинганский	Минприроды России
	<i>Амурская область</i>	<i>Зейский</i>	<i>Планируемый к созданию национальный парк</i>	<i>Токинско-Становой</i>	<i>Минприроды России</i>
29	Архангельская область	Пинежский	Государственный природный заповедник	Пинежский	Минприроды России
	Архангельская область	Каргопольский, Плесецкий	Национальный парк	Кенозерский	Минприроды России
	Архангельская область	Онежский, Приморский	Национальный парк	Онежское Поморье	Минприроды России
	Архангельская область	Г.о. Новая Земля, Приморский	Национальный парк	Русская Арктика	Минприроды России
	Архангельская область	Онежский	Национальный парк	Водлозерский	Минприроды России
	<i>Архангельская область</i>	<i>Приморский район, Соловецкий остров</i>	<i>Планируемый к созданию государственный природный заказник</i>	<i>Соловки</i>	<i>Минприроды России</i>
	Архангельская область	Приморский район	Дендрологический парк и ботанический сад	Ботанический сад Соловецкого историко-архитектурного музея-заповедника	Минкульт России, ФГБУ культуры "Соловецкий государственный историко-архитектурный и природный музей-заповедник"
	Архангельская область	г. Архангельск	Дендрологический парк и ботанический сад	Дендрарий Северного Арктического федерального университета	Минобрнауки России, ФГАОУ высшего профессионального образования "Северный



					(Арктический) федеральный университет имени М.В. Ломоносова"
	Архангельская область	г. Архангельск	Дендрологический парк и ботанический сад	Дендрологический сад Северного научно-исследовательского института лесного хозяйства	Федеральное агентство лесного хозяйства, ФГБУ "Северный научно-исследовательский институт лесного хозяйства"
30	Астраханская область	Володарский, Икрянинский, Камызякский	Государственный природный заповедник	Астраханский	Минприроды России
	Астраханская область	Ахтубинский	Государственный природный заповедник	Богдинско-Баскунчакский	Минприроды России
	Астраханская область	Камызякский	Памятник природы	Остров Малый Жемчужный	Минприроды России
31	Белгородская область	Борисовский, Губкинский, Новооскольский	Государственный природный заповедник	Белогорье	Минприроды России
32	Брянская область	Клетнянский, Мглинский	Государственный природный заказник	Клетнянский	Минприроды России
	Брянская область	Суземский, Трубчевский	Государственный природный заповедник	Брянский лес	Минприроды России
	Брянская область	Навлинский, Суземский, Трубчевской	Планируемый к созданию национальный парк	Придеснянский	Минприроды России
33	Владимирская область	Гороховецкий, Муромский	Государственный природный заказник	Муромский	Минприроды России
	Владимирская область	Ковровский	Государственный природный заказник	Клязьминский	Минприроды России
	Владимирская область	Гусь-Хрустальный, Клепиковский	Национальный парк	Мещера	Минприроды России
34	Волгоградская область	Руднянский	Памятник природы	Козловская лесная дача	Минприроды России
	Волгоградская область	Палласовский	Памятник природы	Природный комплекс	Федеральное агентство

				Джаныбекского стационара Института лесоведения Российской Академии наук	научных организаций
	Волгоградская область	Руднянский	Памятник природы	Терсинская лесная полоса (дача)	Минприроды России
	Волгоградская область	Урюпинский	Памятник природы	Шемякинская лесная дача	Минприроды России
	Волгоградская область	г. Волгоград	Дендрологический парк и ботанический сад	Ботанический сад Волгоградского государственного педагогического университета	Минобрнауки России, ФГБОУ высшего профессионального образования "Волгоградский государственный социально-педагогический университет"
	Волгоградская область	г. Волгоград	Дендрологический парк и ботанический сад	Кластерный дендрологический парк ВНИАЛМИ	Федеральный научный центр агроэкологии, комплексных мелиораций и защитного лесоразведения РАН
35	Вологодская область	Череповецкий, Брейтовский	Государственный природный заповедник	Дарвинский	Минприроды России
	Вологодская область	Кирилловский	Национальный парк	Русский Север	Минприроды России
36	Воронежская область	г. Воронеж, Новоусманский, Рамонский	Государственный природный заказник	Воронежский	Минприроды России
	Воронежская область	Таловский,	Государственный природный заказник	Каменная Степь	Минприроды России

	Воронежская область	Грибановский, Новохоперский, Поворинский	Государственный природный заповедник	Хоперский	Минприроды России
	Воронежская область	Верхнехавский	Государственный природный заповедник	Воронежский имени В.М. Пескова	Минприроды России
37	Ивановская область	Савинский, Южский	Государственный природный заказник	Клязьминский	Минприроды России
38	Иркутская область	Эхирит-Булагатский	Государственный природный заказник	Красный Яр	Минприроды России
	Иркутская область	Нижнеудинский	Государственный природный заказник	Тофаларский	Минприроды России
	Иркутская область	Качугский, Ольхонский	Государственный природный заповедник	Байкало-Ленский	Минприроды России
	Иркутская область	Бодайбинский	Государственный природный заповедник	Витимский	Минприроды России
	Иркутская область	Иркутский, Ольхонский, Слюдянский	Национальный парк	Прибайкальский	Минприроды России
	Иркутская область	г. Иркутск	Дендрологический парк и ботанический сад	Ботанический сад Иркутского государственного университета	Минобрнауки России, ФГБОУ высшего профессионального образования "Иркутский государственный университет"
39	Калининградская область	Зеленоградский	Национальный парк	Куршская коса	Минприроды России
	Калининградская область	г. Калининград	Дендрологический парк и ботанический сад	Ботанический сад Балтийского федерального университета им. И. Канта	Минобрнауки России, ФГАОУ высшего профессионального образования "Балтийский федеральный университет имени Иммануила

					Канта"
40	Калужская область	Жуковский	Государственный природный заказник	Государственный комплекс «Таруса»	Федеральная служба охраны Российской Федерации
	Калужская область	Ульяновский	Государственный природный заповедник	Калужские засеки	Минприроды России
	Калужская область	Бабынинский, Дзержинский, Износковский, Козельский, Перемышльский, Юхновский	Национальный парк	Угра	Минприроды России
	Калужская область	г. Калуга	Памятник природы	Городской бор	Минприроды России
41	Камчатский край	Елизовский, Усть-Большерецкий	Государственный природный заказник	Южно-Камчатский имени Т.И. Шпиленка	Минприроды России
	Камчатский край	Алеутский	Государственный природный заповедник	Командорский им. С.В. Мараква	Минприроды России
	Камчатский край	Олюторский, Пенжинский	Государственный природный заповедник	Корякский	Минприроды России
	Камчатский край	Елизовский, Мильковский,	Государственный природный заповедник	Кроноцкий	Минприроды России
42	Кемеровская область	Крапивинский, Междуреченский, Новокузнецкий, Тисульский, Орджоникидзевский	Государственный природный заповедник	Кузнецкий Алатау	Минприроды России
	Кемеровская область	Таштагольский	Национальный парк	Шорский	Минприроды России
	Кемеровская область	Новокузнецкий	Памятник природы	Липовый остров	Минприроды России
	Кемеровская область	г. Кемерово	Дендрологический парк и ботанический сад	Кузбасский ботанический сад (филиал ЦСБС)	РАН, ФГБУ науки «Институт экологии человека» СО РАН
43	Кировская область	Котельничский, Нагорский	Государственный природный заповедник	Нургуш	Минприроды России

	<i>Кировская область</i>	<i>Лебяжский, Советский, Нолинский, Котельничский, Пижсанский</i>	<i>Планируемый к созданию национальный парк</i>	<i>Атарская Лука</i>	<i>Минприроды России</i>
	Кировская область	Кировская область	Дендрологический парк и ботанический сад	Ботанический сад Вятского государственного гуманитарного университета	Минобрнауки России, ФГБОУ высшего профессионального образования "Вятский государственный гуманитарный университет"
44	Костромская область,	Кологривский, Макарьевский, Мантуровский, Нейский, Парфеньевский, Чухломский	Государственный природный заповедник	Кологривский Лес имени М.Г. Синицина	Минприроды России
45	<i>Курганская область</i>	<i>Куртамышский, Звериноголовский, Целинный</i>	<i>Планируемый к созданию национальный парк</i>	<i>Курганский</i>	<i>Минприроды России</i>
46	Курская область	Горшечинский, Курский, Мантуровский, Медвенский, Обоянский, Пристенский	Государственный природный заповедник	Центрально-Черноземный имени профессора В.В. Алехина	Минприроды России
	<i>Курская область</i>	<i>Курский район</i>	<i>Планируемый к созданию биосферный полигон</i>	<i>Центрально-Черноземный</i>	<i>Минприроды России</i>
47	Ленинградская область	Гатчинский, Лужский	Государственный природный заказник	Мшинское болото	Минприроды России
	Ленинградская область	Лодейнопольский	Государственный природный заповедник	Нижне-Свирский	Минприроды России
	<i>Ленинградская область</i>	<i>Выборгский, Кингисеппский, акватория Финского залива</i>	<i>Планируемый к созданию государственный природный заповедник</i>	<i>Восток Финского Залива</i>	<i>Минприроды России</i>



48	Липецкая область	Усманский	Государственный природный заповедник	Воронежский имени В.М. Пескова	Минприроды России
	Липецкая область	Елецкий, Задонский, Краснинский, Липецкий	Государственный природный заповедник	Галичья гора	Министерство образования и науки Российской Федерации
	Липецкая область	Становлянский район	Дендрологический парк и ботанический сад	Дендрологический парк «Лесостепная опытно-селекционная станция»	ФГУП - дендрологический парк "Лесостепная опытно-селекционная станция"
49	Магаданская область	Ольский, Среднеканский	Государственный природный заповедник	Магаданский	Минприроды России
	Магаданская область	Ольский	Памятник природы	Остров Талан	Федеральное агентство научных организаций
50	Московская область	Серпуховский	Государственный природный заповедник	Приокско-Тerrasный имени М.А. Заблоцкого	Минприроды России
	Московская область	г.о. Балашиха, г.о. Королев, г.о. Мытищи, Пушкинский, Щелковский,	Национальный парк	Лосиный остров	Минприроды России
	Московская область	Волоколамский, Клинский, Лотошинский	Национальный парк	Государственный комплекс «Завидово»	Федеральное агентство научных организаций
	Московская область	Пушкинский район	Дендрологический парк и ботанический сад	Ивантеевский дендрологический парк им. академика А.С. Яблокова	ГУП "Ивантеевский лесной селекционный опытно-показательный питомник", Минприроды России
	Московская область	г. Лобня	Памятник природы	Озеро Киёво и его котловина	Минприроды России
51	Мурманская область	Терский	Государственный природный заказник	Канозерский	Минприроды России

	Мурманская область	Ловозерский	Государственный природный заказник	Мурманский Тундровый	Минприроды России
	Мурманская область	Кольский	Государственный природный заказник	Туломский	Минприроды России
	Мурманская область	Кандалакша, Кольский, Ловозерский, Печенгский, Терский, Лоухский	Государственный природный заповедник	Кандалакшский	Минприроды России
	Мурманская область	Апатиты, Ковдорский, Кольский, Мончегорск	Государственный природный заповедник	Лапландский	Минприроды России
	Мурманская область	Печенгский	Государственный природный заповедник	Пасвик	Минприроды России
	Мурманская область	г. Кировск	Памятник природы	Астрофиллиты горы Эвслогчорр	Минприроды России
	Мурманская область	Ловозерский	Памятник природы	Залежь «Юбилейная»	Минприроды России
	Мурманская область	Североморск	Памятник природы	Озеро Могильное	Минприроды России
	Мурманская область	Кандалакша	Памятник природы	Эпидозиты мыса Верхний Наволок	Минприроды России
	Мурманская область	Кировский г.о., г.о. Апатиты	Планируемый к созданию национальный парк	Хибины	Минприроды России
	Мурманская область	г.о. Кировск	Дендрологический парк и ботанический сад	Полярно-альпийский ботанический сад-институт им. Н.А.Аврорина КНЦ РАН	РАН, Учреждение РАН Полярно-альпийский ботанический сад-институт им. Н.А. Аврорина Кольского научного центра РАН
52	Нижегородская область	Борский, Воскресенский, Семеновский,	Государственный природный заповедник	Керженский	Минприроды России
	Нижегородская область	Воскресенский	Памятник природы	Озеро Светлояр	Минприроды России

53	Новгородская область	Поддорский, Холмский,	Государственный природный заповедник	Рдейский	Минприроды России
	Новгородская область	Валдайский, Демянский, Окуловский	Национальный парк	Валдайский	Минприроды России
	Новгородская область	Окуловский	Памятник природы	Роща академика Н.И. Железнова	Минприроды России
54	Новосибирская область	Барабинский, Чановский	Государственный природный заказник	Кирзинский	Минприроды России
	<i>Новосибирская область</i>	<i>Северный, Убинский</i>	<i>Планируемый к созданию государственный природный заповедник</i>	<i>Васюганский</i>	<i>Минприроды России</i>
	<i>Новосибирская область</i>	<i>Барабинский</i>	<i>Планируемый к созданию государственный природный заповедник</i>	<i>Барабинский</i>	<i>Минприроды России</i>
	Новосибирская область	Искитимский район	Дендрологический парк и ботанический сад	Дендрологический сад Новосибирской зональной плодово-ягодной опытной станции им.И.В.Мичурина	Минсельхоз России, ФГУП «Новосибирская зональная станция садоводства РАСХН»
	Новосибирская область	г. Новосибирск	Дендрологический парк и ботанический сад	Центральный сибирский ботанический сад СО РАН	РАН, ФГБУ науки Центральный сибирский ботанический сад СО РАН
55	<i>Омская область</i>	<i>Черлакский, Оконешиниковский</i>	<i>Планируемый к созданию государственный природный заповедник</i>	<i>Степной</i>	<i>Минприроды России</i>
	Омская область	Омский район	Дендрологический парк и ботанический сад	Ботанический сад им.Н.А.Плотникова Омского государственного	Минсельхоз России, ФГБОУ высшего профессионального

				го аграрного университета	ьного образования "Омский государственный аграрный университет имени П.А.Столыпина"
56	Оренбургская область	Акбулакский, Беляевский, Кувандыкский, Первомайский, Светлинский	Государственный природный заповедник	Оренбургский	Минприроды России
	Оренбургская область	Кувандыкский	Государственный природный заповедник	Шайтан-Тау	Минприроды России
	Оренбургская область	г. Оренбург	Дендрологический парк и ботанический сад	Ботанический сад Оренбургского государственного университета	Минобрнауки России, ФГБОУ высшего профессионального образования "Оренбургский государственный университет"
	Оренбургская область	Бузулукский	Национальный парк	Бузулукский бор	Минприроды России
57	Орловская область	Знаменский, Хотынецкий	Национальный парк	Орловское полесье	Минприроды России
58	Пензенская область	Каменский, Камешкирский, Колышлейский, Кузнецкий, Неверкинский, Пензенский	Государственный природный заповедник	Приволжская Лесостепь	Минприроды России
	Пензенская область	г. Пенза	Дендрологический парк и ботанический сад	Ботанический сад им.И.И.Спрыгина Пензенского государственного педагогического университета им.В.Г.Белинского	Минобрнауки России, ФГБОУ высшего профессионального образования "Пензенский государственный педагогический"

					ий университет имени В.Г. Белинского"
59	Пермский край	Горнозаводский, Гремячинск	Государственный природный заповедник	Басеги	Минприроды России
	Пермский край	Красновишерский	Государственный природный заповедник	Вишерский	Минприроды России
60	Псковская область	Гдовский, Псковский	Государственный природный заказник	Ремдовский	Минприроды России
	Псковская область	Бежаницкий, Локнянский	Государственный природный заповедник	Полистовский	Минприроды России
	Псковская область	Себежский	Национальный парк	Себежский	Минприроды России
61	Ростовская область	Цимлянский	Государственный природный заказник	Цимлянский	Минприроды России
	Ростовская область	Орловский, Ремонтненский	Государственный природный заповедник	Ростовский	Минприроды России
62	Рязанская область	Спасский, Шиловский	Государственный природный заказник	Рязанский	Минприроды России
	Рязанская область	Клепиковский, Спасский	Государственный природный заповедник	Окский	Минприроды России
	Рязанская область	Клепиковский, Рязанский	Национальный парк	Мещерский	Минприроды России
	Рязанская область	г. Рязань	Дендрологический парк и ботанический сад	Агробиологическая станция Рязанского государственного университета им. С.А.Есенина	Минобрнауки России, ФГБОУ высшего профессионального образования "Рязанский государственный университет имени С.А. Есенина"
63	Самарская область	Ставропольский	Государственный природный заповедник	Жигулевский имени И.И. Спрыгина	Минприроды России



	Самарская область	Богатовский, Борский, Кинель-Черкасский	Национальный парк	Бузулукский бор	Минприроды России
	Самарская область	Волжский, Жигулевск, Самара, Ставропольский, Сызранский	Национальный парк	Самарская Лука	Минприроды России
	Самарская область	Шигонский	Памятник природы	Климовские нагорные дубравы	Минприроды России
64	Саратовская область	Федоровский	Государственный природный заказник	Саратовский	Минприроды России
	Саратовская область	Вольский, Хвалынский	Национальный парк	Хвалынский	Минприроды России
	Саратовская область	Федоровский, Ершовский, Питерский, Новоузенский, Александрово-Гайский.	Планируемый к созданию государственный природный заповедник	Саратовский степной	Минприроды России
	Саратовская область	г. Саратов	Дендрологический парк и ботанический сад	Дендрарий ГНУ НИИ сельского хозяйства Юго-Востока (Дендрарий НПО "Элита Поволжья" НИИСЧ Юго-Востока)	Минсельхоз России, Государственное научное учреждение «НИИ сельского хозяйства Юго-Востока»
65	Сахалинская область	Южно-Курильский г.о.	Государственный природный заказник	Малые Курилы	Минприроды России
	Сахалинская область	Южно-Курильский г.о.	Государственный природный заповедник	Курильский	Минприроды России
	Сахалинская область	Поронайский	Государственный природный заповедник	Поронайский	Минприроды России
	Сахалинская область	Северо-Курильский г.о., Курильский г.о.	Планируемый к созданию государственный природный заповедник	Среднекурильских	Минприроды России

	Сахалинская область	г.о. г.Южно-Сахалинск	Дендрологический парк и ботанический сад	Сахалинский ботанический сад ДВО РАН	РАН, ФГБУ науки Ботанический сад-институт ДВО РАН
66	Свердловская область	Кировград, Пригородный, г. Верхний Тагил	Государственный природный заповедник	Висимский	Минприроды России
	Свердловская область	Ивдель, Североуральск	Государственный природный заповедник	Денежкин Камень	Минприроды России
	Свердловская область	Талицкий, Тугулымский	Национальный парк	Припышминские Боры	Минприроды России
	Свердловская область	г. Екатеринбург	Дендрологический парк и ботанический сад	Ботанический сад Уральского государственного университета им. А.М.Горького	Минобрнауки России, ГОУ высшего профессионального образования "Уральский государственный университет им. А.М. Горького"
	Свердловская область	г. Екатеринбург	Дендрологический парк и ботанический сад	Ботанический сад УрО РАН	РАН, ФГБУ науки Ботанический сад Уральского отделения РАН
	Свердловская область	г. Екатеринбург	Дендрологический парк и ботанический сад	Уральский сад лечебных культур им. Л.И. Вигорова	ФГБОУ высшего профессионального образования "Уральский государственный лесотехнический университет", Минприроды Свердловской области
67	Смоленская область	Демидовский, Духовщинский	Национальный парк	Смоленское Поозерье	Минприроды России

68	Тамбовская область	Инжавинский, Кирсановский	Государственный природный заповедник	Воронинский	Минприроды России
69	Тверская область	Андреапольский, Нелидовский, Пенковский, Селижаровский	Государственный природный заповедник	Центрально-Лесной	Минприроды России
	Тверская область	Калининский, Конаковский	Национальный парк	Государственный комплекс «Завидово»	Минприроды России
70	Томская область	Бакчарский	Планируемый к созданию государственный природный заповедник	Васюганский	Минприроды России
	Томская область	Г. Томск	Дендрологический парк и ботанический сад	Сибирский ботанический сад Томского государственного университета	Минобрнауки России, ФГБОУ высшего профессионального образования «Национальный исследовательский Томский государственный университет»
72	Тюменская область	Армизонский	Государственный природный заказник	Белоозерский	Минприроды России
	Тюменская область	Нижнетавдинский	Государственный природный заказник	Тюменский	Минприроды России
	Тюменская область	Армизонский	Планируемый к созданию государственный природный заповедник	Белоозерский	Минприроды России
	Тюменская область	г. Тюмень	Дендрологический парк и ботанический сад	Ботаническая коллекция биологического факультета Тюменского государственного университета	Минобрнауки России, ФГБОУ высшего профессионального образования "Тюменский государственный

					ый университет"
73	Ульяновская область	Сурский	Государственный природный заказник	Сурский	Минприроды России
	Ульяновская область	Павловский, Старокулаткинский	Государственный природный заказник	Старокулаткинский	Минприроды России
	Ульяновская область	Новоульяновск, Сенгилеевский Чердаклинский,	Национальный парк	Сенгилеевские Горы	Минприроды России
74	Челябинская область	Аргаяшский, Брединский, Кизильский, г.о. Миасс, Чебаркульский	Государственный природный заповедник	Ильменский	Федеральное агентство научных организаций
	Челябинская область	Саткинский	Национальный парк	Зюраткуль	Минприроды России
	Челябинская область	Катав-Ивановский район	Государственный природный заповедник	Южно-Уральский	Минприроды России
	Челябинская область	Златоуст, Кусинский	Национальный парк	Таганай	Минприроды России
	Челябинская область	Катав-Ивановский	Планируемый к созданию национальный парк	Зигальга	Минприроды России
75	Забайкальский край	Борзинский, Забайкальский	Государственный природный заказник	Долина Дзерена	Минприроды России
	Забайкальский край	Ононский	Государственный природный заказник	Цасучейский Бор	Минприроды России
	Забайкальский край	Борзинский, Оловянинский, Ононский	Государственный природный заповедник	Даурский	Минприроды России
	Забайкальский край	Красночикойский, Кыринский, Улетовский	Государственный природный заповедник	Сохондинский	Минприроды России
	Забайкальский край	Дульдургинский	Национальный парк	Алханай	Минприроды России
	Забайкальский край	Красночикойский	Национальный парк	Чикой	Минприроды России
	Забайкальский край	Каларский	Памятник природы	Ледники Кодара	Минприроды России
	Забайкальский край	Каларский	Планируемый к созданию национальный	Кодар	Минприроды России

			<i>парк</i>		
76	Ярославская область	Даниловский, Некрасовский	Государственный природный заказник	Ярославский	Минприроды России
	Ярославская область	Брейтовский	Государственный природный заповедник	Дарвинский	Минприроды России
	Ярославская область	Переславль-Залесский, Переславский	Национальный парк	Плещеево озеро	Минприроды России
	Ярославская область	г. Ярославль	Дендрологический парк и ботанический сад	Ботанический сад Ярославского государственного педагогического университета им.К.Д.Ушинского	Минобрнауки России, ФГБОУ федерального высшего профессионального образования "Ярославский государственный педагогический университет им. К.Д. Ушинского"
77	г. Москва	г. Москва	Национальный парк	Лосинный остров	Минприроды России
	г. Москва	г. Москва	Дендрологический парк и ботанический сад	Ботанический сад Всероссийского научно-исследовательского института лекарственных и ароматических растений (ВИЛАР) РАСХН	Минсельхоз России, ГНУ «Всероссийский научно-исследовательский институт лекарственных и ароматических растений» РАСХН
	г. Москва	г. Москва	Дендрологический парк и ботанический сад	Ботанический сад им.С.И.Ростовцева	ФГБОУ высшего профессионального образования "Российский государственный аграрный университет - МСХА имени



					К.А. Тимирязева"
	г. Москва	г. Москва	Дендрологический парк и ботанический сад	Главный ботанический сад им. Н.В.Цицина	РАН, ФГБУ науки Главный ботанический сад им. Н.В. Цицина РАН
	г. Москва	г. Москва	Дендрологический парк и ботанический сад	Дендрологический сад им. Р.И. Шредера	Минсельхоз России, ФГБОУ высшего профессионального образования "Российский государственный аграрный университет - МСХА имени К.А. Тимирязева"
78	г. Санкт-Петербург	г. Санкт-Петербург	Дендрологический парк и ботанический сад	Ботанический сад Петра Великого	РАН, ФГБУ науки Ботанический институт им. В.Л. Комарова РАН
	г. Санкт-Петербург	г. Санкт-Петербург	Дендрологический парк и ботанический сад	Ботанический сад Санкт-Петербургского государственного университета	Минобрнауки России, ФГБОУ высшего профессионального образования "Санкт-Петербургский государственный университет"
	г. Санкт-Петербург	г. Санкт-Петербург	Дендрологический парк и ботанический сад	Ботанический сад Санкт-Петербургской государственной лесотехнической академии им.С.М.Кирова	Минобрнауки России, ФГБОУ высшего профессионального образования "Санкт-Петербургский

					государственный лесотехнический университет имени С.М. Кирова"
79	Еврейская автономная область	Биробиджанский, Облученский, Смидовичский	Государственный природный заповедник	Бастак	Минприроды России
83	Ненецкий автономный округ	Заполярный	Государственный природный заповедник	Ненецкий	Минприроды России
	Ненецкий автономный округ	Заполярный	Государственный природный заказник	Ненецкий	Минприроды России
86	Ханты- Мансийский автономный округ - Югра	Кондинский, Ханты-Мансийский	Государственный природный заказник	Васпухольский	Минприроды России
	Ханты- Мансийский автономный округ - Югра	Кондинский, Советский	Государственный природный заказник	Верхне- Кондинский	Минприроды России
	Ханты- Мансийский автономный округ - Югра	Ханты-Мансийский	Государственный природный заказник	Елизаровский	Минприроды России
	Ханты- Мансийский автономный округ - Югра	Березовский, Советский	Государственный природный заповедник	Малая Сосьва	Минприроды России
	Ханты- Мансийский автономный округ - Югра	Сургутский	Государственный природный заповедник	Юганский	Минприроды России
87	Чукотский автономный округ	Иультинский, о. Врангеля, о. Геральд	Государственный природный заповедник	Остров Врангеля	Минприроды России
	Чукотский автономный округ	Иультинский, Провиденский, Чукотский	Национальный парк	Берингия	Минприроды России
	<i>Чукотский автономный округ</i>	<i>Анадырский, Чаунский</i>	<i>Планируемый к созданию национальный парк</i>	<i>Центрально- Чукотский</i>	<i>Минприроды России</i>
89	Ямало- Ненецкий автономный	Красноселькупский	Государственный природный заповедник	Верхне- Тазовский	Минприроды России

	округ				
	Ямало-Ненецкий автономный округ	Тазовский	Государственный природный заповедник	Гыданский	Минприроды России
91	Республика Крым	Республика Крым	Планируемые к передаче в ведение Минприроды России в статусе федеральных ООПТ	ООПТ Республики Крым	Минприроды России

